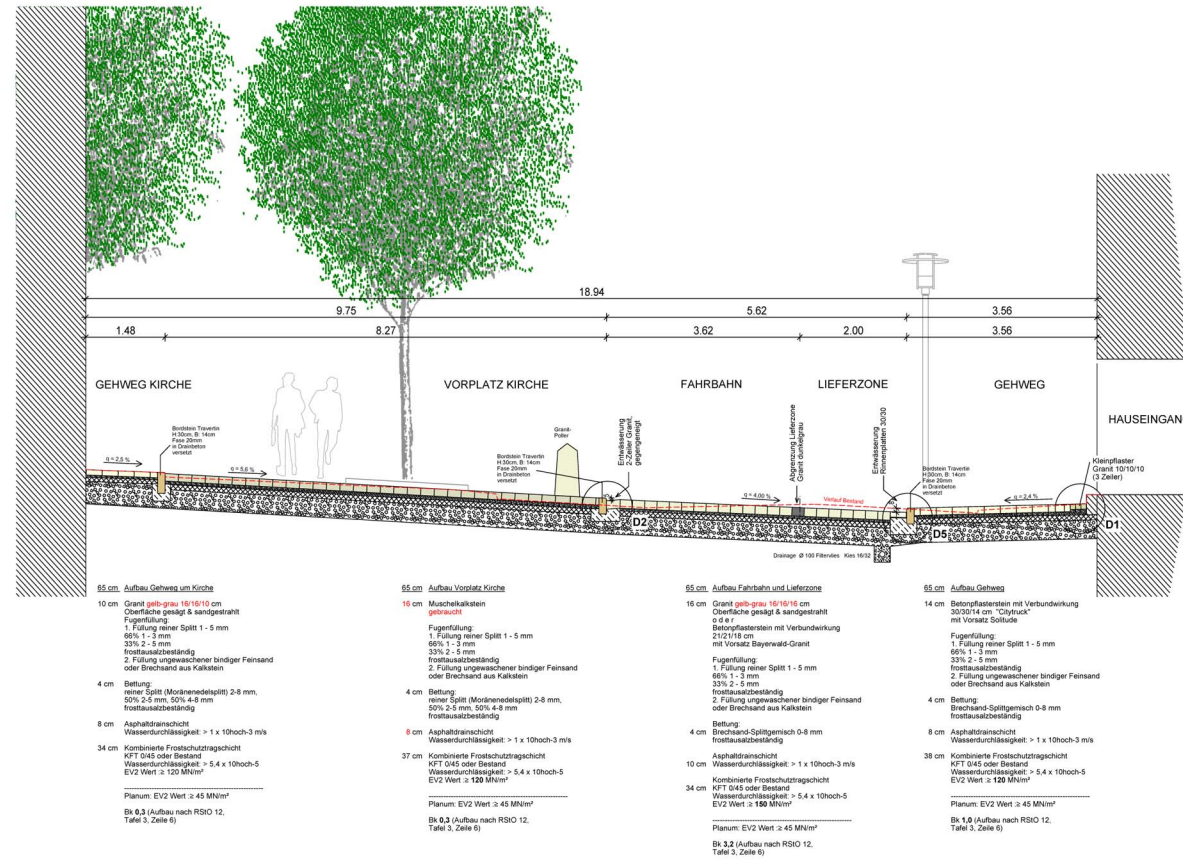
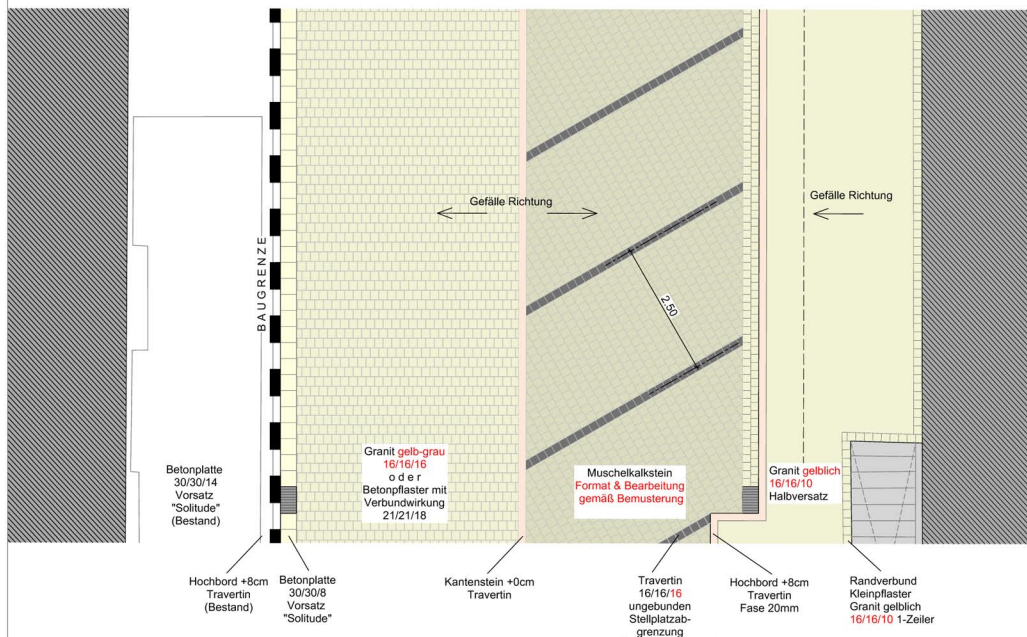



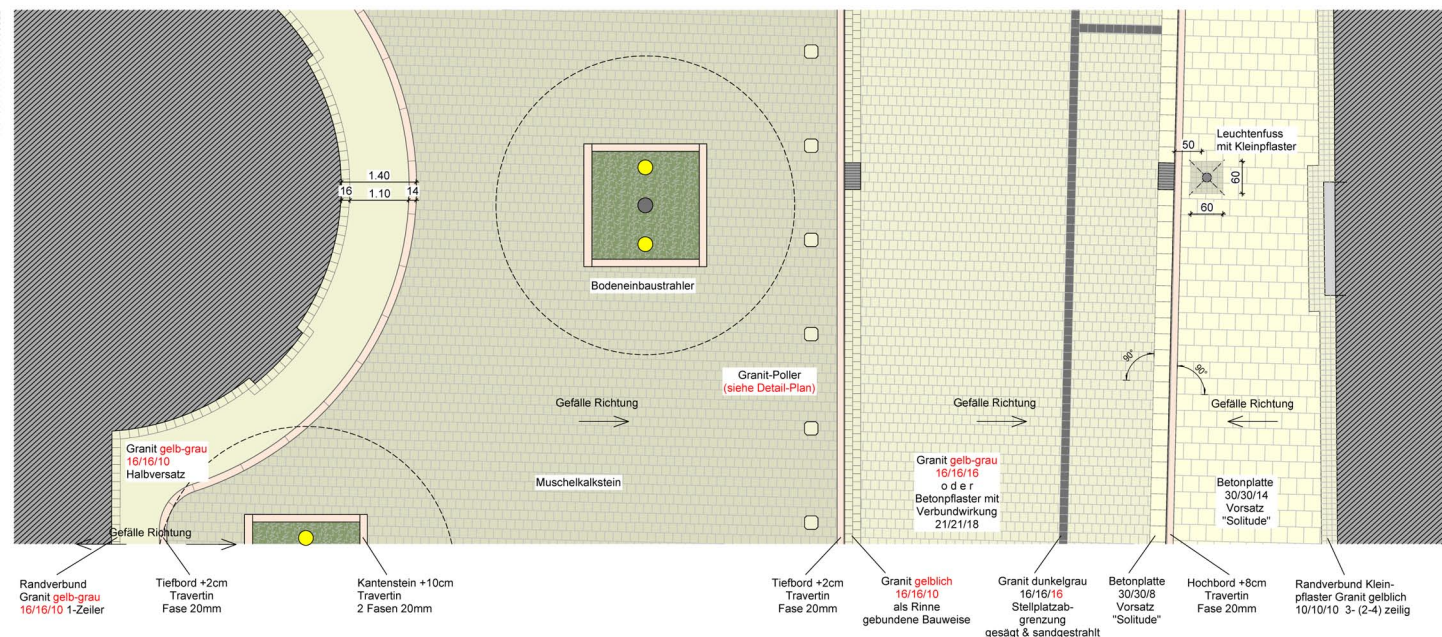
REGELQUERSCHNITT 1
(Stat. +30 südl. Kath. Kirche)



REGELQUERSCHNITT 2
(Stat. +130)



REGELGRUNDRISS 1



REGELGRUNDRISS 2

Ergänzung Materialangab.	CL	22.05.13		
Änderungen/Ergänzungen	bearb.	Datum	Index	Verteiler

Legende:

	Bebauung		Betonplatten Bestand		Asphalt Fahrbahn
	Straße Bestand/Abbruch		Betonpflaster "CityTruck" 16/18/14		Betonpflaster "CityTruck" 16/18/14
	Straße Planung		Kleinpflaster Granit 10/10/12		Kleinpflaster Granit 10/10/12
	Deckenhöhe Bestand		Betonpflaster Gehweg 30/30/12		Betonpflaster Gehweg 30/30/12
	Deckenhöhe Planung		Kleinpflasterstreifen Granit 10/10/10		Kleinpflasterstreifen Granit 10/10/10
	Zufahrt		Ablauf Plattform 50/30		Ablauf Plattform 50/30
	Lichtschacht Bestand, Abdeckung ersetzen		Masseuchte		Masseuchte

LUDWIGSBURG

Fachbereich Tiefbau und Grünflächen

Offensive Innenstadt Ludwigsburg

Planfreigabe am durch:

Planungsbereich: Eberhardstraße BA 2 zwischen Baumstraße und Kaffeeberg

Planart: Ausführungsplanung Regelquerschnitt "Bei der Kirche"

Masstab: 1:200 im Original

Plan Nr.: Index 226_441

ARGE: DIP.-ING. V. ROSENSTIL, PR. ARCHITECT BDA OWB, BÖTZINGER STRASSE 28A, 70111 FREIBURG, RAUSCHMAIER ARCHITECTURE, SÜDSTRASSE 9, 74321 BIETIGHEIM-BIESINGEN

Datum: 22.05.13

Zeichen: PF / CL

gearbeitet, gezeichnet, geprüft