











Konzept zur Aufwertung des Hohenecker Neckarufers - Uferwiesen II

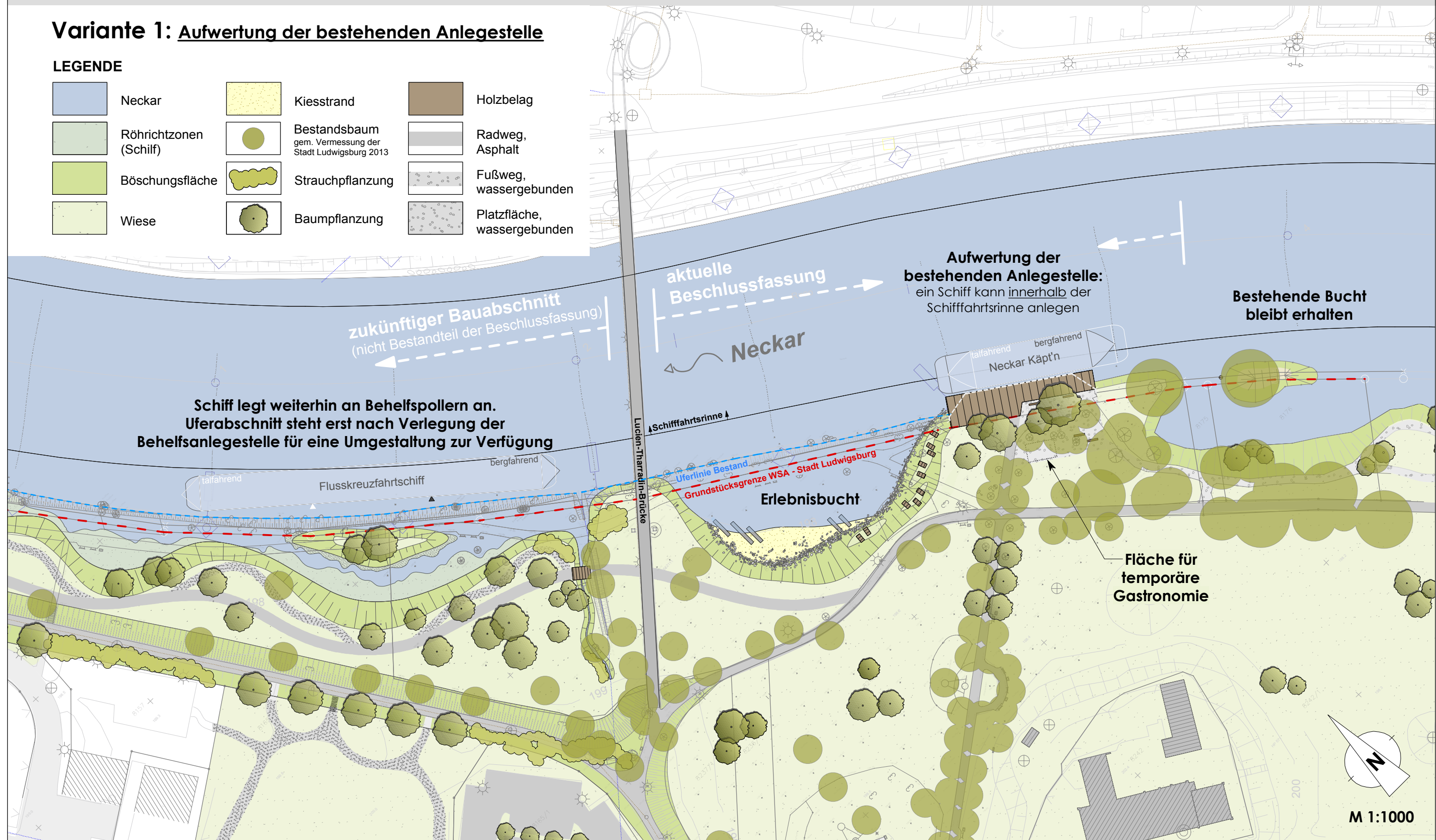
17.12.2014

Lösungsansätze zur Neugestaltung der Anlegestelle

Variante 1: Aufwertung der bestehenden Anlegestelle

LEGENDE

	Neckar		Kiesstrand		Holzbelag
	Röhrichtzonen (Schilf)		Bestandsbaum gem. Vermessung der Stadt Ludwigsburg 2013		Radweg, Asphalt
	Böschungsfäche		Strauchpflanzung		Fußweg, wassergebunden
	Wiese		Baumpflanzung		Platzfläche, wassergebunden



LUDWIGSBURG
Fachbereich Tiefbau und Grünflächen



Wasser- und Schifffahrtsverwaltung
des Bundes

Geitz & Partner GbR
Geitz · Kusche · Kappich
Freie Garten- / Landschaftsarchitekten und Hydrologen
Sigmaringer Straße 49 · 70567 Stuttgart · Tel.: 0711 / 217 491-0