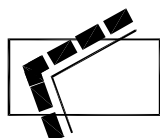


Bebauungsplan "Blockinnerebereiche Bauhofstraße" Nr. 010/07

Planzeichenerklärung

Gemäß § 2 der Verordnung über die Ausarbeitung der Bauleitpläne und die Darstellung des Planinhalts (Planzeichenverordnung)

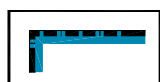


Grenze des räumlichen Geltungsbereiches

§ 9 (7) BauGB, § 74 (6) LBO

Bauweise, Baulinien, Baugrenzen

§ 9 (1) Nr. 2 BauGB, § 22 und 23 BauNVO



Baugrenze
§ 23 (1), (3) BauNVO

Grünflächen

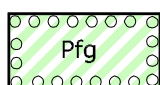
§ 5 (2) Nr. 5, § 9 (1) Nr. 15 BauGB



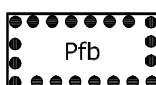
Private Grünfläche
§ 9 (1) Nr. 15 BauGB

Planungen, Nutzungsregelungen, Maßnahmen und Flächen für Maßnahmen zum Schutz, zur Pflege und zur Entwicklung von Natur und Landschaft

§ 5 (2) Nr. 10, § 9 (1) Nr. 20, 25 BauGB



Umgrenzung von Flächen zum
Anpflanzen von Bäumen etc.
§ 9 (1) Nr. 25 a BauGB



Umgrenzung von Flächen mit
Bindung für Bepflanzungen
§ 9 (1) Nr. 25 b BauGB

Sonstige Planzeichen

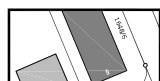


Umgrenzung von Flächen für
Tiefgaragen
§ 9 (1) Nr. 4 und 22 BauGB



Umgrenzung von Flächen für
Neben-/ Gemeinschaftsanlagen
§ 9 (1) Nr. 4 und 22 BauGB

Kennzeichnungen und nachrichtliche Übernahme



Gebäude und Kataster im Bestand



Gebäude unter Denkmalschutz