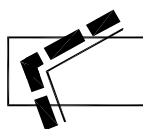


## Bebauungsplan "Weststrandstraße Süd" Nr. 022/17

# Planzeichenerklärung

Gemäß § 2 der Verordnung über die Ausarbeitung der Bauleitpläne und die Darstellung des Planinhalts (Planzeichenverordnung)



Grenze des räumlichen Geltungsbereiches

§ 9 (7) BauGB, § 74 (6) LBO

## Verkehrsflächen

§ 9 (1) Nr. 11 BauGB



Straßenverkehrsfläche  
Gehweg



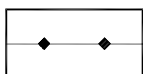
Öffentliche Grünfläche  
- Verkehrsgrün



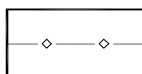
Öffentliche Verkehrsflächen  
besonderer Zweckbestimmung

## Hauptversorgungs- und Hauptwasserleitungen

§ 5 (2) Nr. 4, § 9 (1) Nr. 13 BauGB



Hauptversorgungs- und Hauptab-  
wasserleitungen - oberirdisch -  
§ 9 (1) Nr. 13 BauGB



Hauptversorgungs- und Haupt-  
abwasserleitungen - unterirdisch -  
§ 9 (1) Nr. 13 BauGB

## Grünflächen

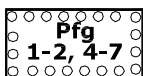
§ 5 (2) Nr. 5, § 9 (1) Nr. 15 BauGB



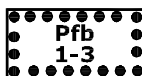
Öffentliche Grünfläche  
§ 9 (1) Nr. 15 BauGB

## Planungen, Nutzungsregelungen, Maßnahmen und Flächen für Maßnahmen zum Schutz, zur Pflege und zur Entwicklung von Natur und Landschaft

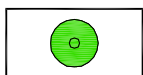
§ 5 (2) Nr. 10, § 9 (1) Nr. 20, 25 BauGB



Umgrenzung von Flächen zum  
Anpflanzen von Bäumen etc.  
§ 9 (1) Nr. 25 a BauGB

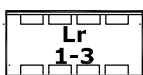


Umgrenzung von Flächen mit  
Bindung für Bepflanzungen  
§ 9 (1) Nr. 25 b BauGB



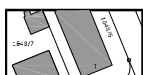
Anpflanzung von Bäumen  
Pflanzgebot (Pfg 3)  
§ 9 (1) Nr. 25 a BauGB

## Sonstige Planzeichen



Mit Leitungsrecht zu  
belastende Flächen  
§ 9 (1) Nr. 21 BauGB

## Kennzeichnungen und nachrichtliche Übernahme



Gebäude und Kataster im Bestand



Böschung