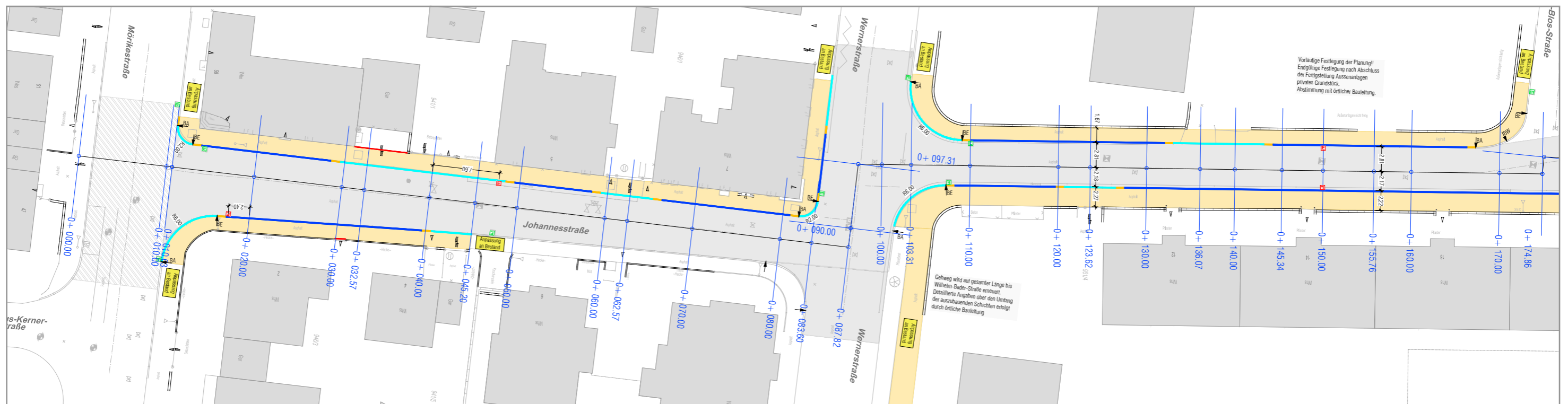


Belagssanierung 2020 Johannesstraße zwischen Osterholzallee und Mörikestraße



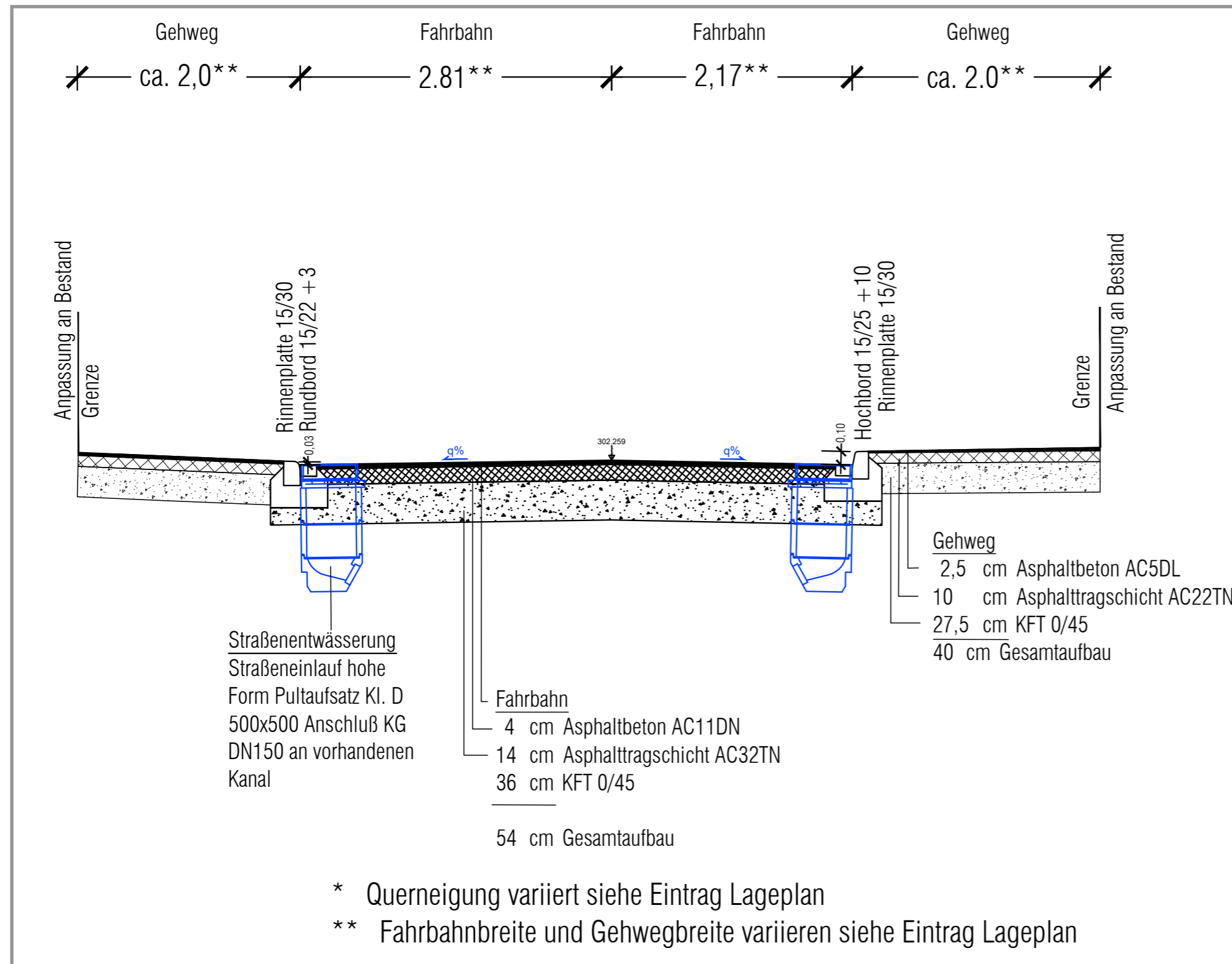
Legende	
	Asphalt in Fahrbahnen
	Fräsfläche in Fahrbahnen
	Asphalt in Gehwege
	Hochbord 15/25 +10cm
	Rundbord 15/22 +3cm
	Absenker
	Tiefbordstein 8/25
	Rinnenplatten 15/30
	Entwässerungsrinne DN 150
	ersetzen / bestehender / neuer Einlauf
	Tangentenschnitt/Ausrundungsanfang
	geplante Höhen
	Bogenanfang/-Wechsel/-Ende


Die eingetragenen geplanten Höhen beziehen sich auf Oberkante.Belag. Abweichende Höhen der Randeinlassungen sind im Lageplan vermerkt. Alle weiteren Planunterlagen sind zu beachten. Abweichungen bei der örtlichen Ausführung sind umgehend mit der örtlichen Bauleitung abzustimmen.

		Fachbereich Tiefbau und Grünflächen
Projekt:	Belagsprogramm 2020 Johannesstraße	
Planinhalt:	Lageplan	
Planungsphase:	AUSFÜHRUNGSPLANUNG	
		Planungsstand: VORABZUG 27.01.20

Belagssanierung 2020 Johannesstraße zwischen Osterholzallee und Mörikestraße

REGELQUERSCHNITT



 LUDWIGSBURG		Fachbereich Tiefbau und Grünflächen	
Projekt:		Belagsprogramm 2020 Johannesstraße	
Planinhalt:		Regelquerschnitt	
Planungsphase: AUSFÜHRUNGSPLANUNG		Planungsstand: VORABZUG 27.01.20	