









**Legende**

-  Asphalt in Fahrbahnen
-  Hochbord 15/25 +10cm
-  Rundbord 15/22 +2cm
-  Tiefbordstein 8/25
-  Rinnenplatten 15/30
-  ersetzen / bestehender / neuer Einlauf
-  geplante Höhen Bestandshöhen
-  Mauerschleiben

Die eingetragenen geplanten Höhen beziehen sich auf Oberkante, Belag. Abweichende Höhen der Randeinmassungen sind im Lageplan vermerkt. Alle weiteren Planunterlagen sind zu beachten. Abweichungen bei der örtlichen Ausführung sind umgehend mit der örtlichen Bauleitung abzustimmen.

Index:	bezeichnet:	Datum:	gezeichnet:	Datum:	Inhalt:
a					
b					
c					
d					
e					

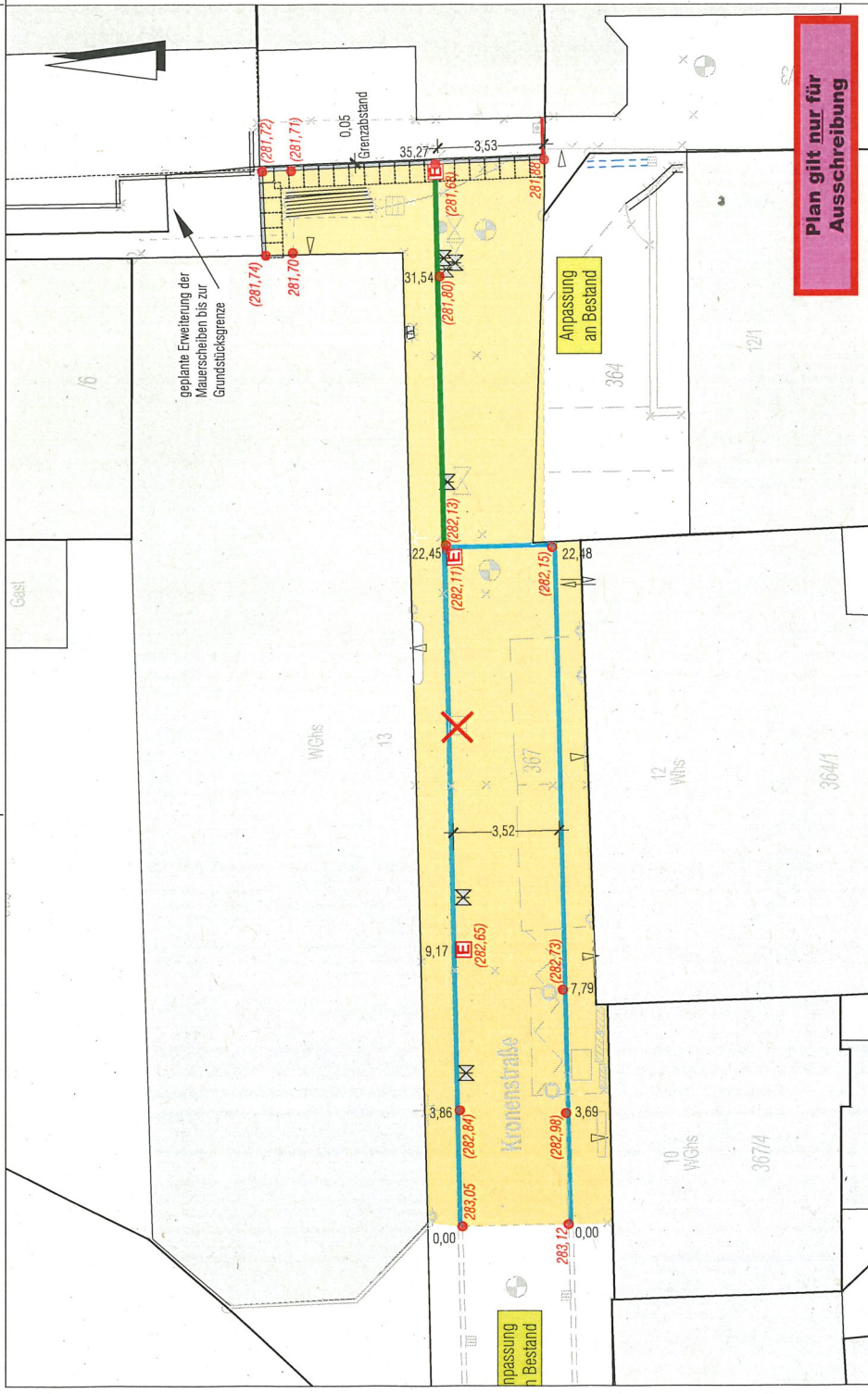
**LUDWIGSBURG**  
 Fachbereich Tiefbau  
 und Grünflächen

Projekt: **Sanierung KronensträÙe**

Planinhalt: Lageplan

Planungsphase:	<b>AUSFÜHRUNGSPLANUNG</b>	Planungsstand:	VORABZUG 04.03.20
bearbeitet:	1. Oster 10-18	Freigegeben durch:	Fachbereichsleiter/in
gezeichnet:	1. Oster 10-18	Maßstab:	1:100
geprüft:		Index:	
gezeichnet:			

Maßstab und Verzeichnisse gelten nur für die auszugsweise Genehmigung der Stadt Ludwigsb. (abzweigt: Maßstab und Geodaten) per 10.03.2020 (Stand: 10.03.2020)



**Legende**

- Asphalt / Pflasterstein
- Mulde Gullyabsauger 10/10/10 S-Zeiler
- Planumfläche Grauschotter 10/10/10
- Tiefbau 800
- entwässer / neuer Einlauf / Begegnung
- Bestandsbau / geplante Höhen
- Entwässerungsklasse D

Die eintragung geplanter Höhen beziehen sich auf Oberkante Bord, Abweichende Höhen der Randentwürfen sind im Lageplan vermerkt. Alle weiteren Planentwürfe sind zu beachten. Abweichungen bei der öffentlichen Ausführung sind impendent mit der örtlichen Baubehörde abzustimmen.

Blatt	Neubau	Bestand	Planum	Bestand	Bestand
a					
b					
c					
d					
e					
f					
g					
h					
i					
j					
k					
l					
m					
n					
o					
p					
q					
r					
s					
t					
u					
v					
w					
x					
y					
z					

**LUDWIGSBURG**  
 Fachbereich Tiefbau  
 und Grünflächen

Projekt: **Belagsprogramm 2020**  
 Schmiedgässle

Planinhalt: Lageplan

Planungsphase: **AUSFÜHRUNGSPLANUNG**  
 VORABZUG 04.03.2020

Planungsstand: VORABZUG 04.03.2020  
 Maßstab: 1:100  
 bearbeitet: 31.03.2020  
 gezeichnet: 31.03.2020  
 geprüft: Inhaber

Verantwortlich: *(Name)*  
 Unterschrift: *(Name)*  
 Datum: *(Datum)*

