



LUDWIGSBURG



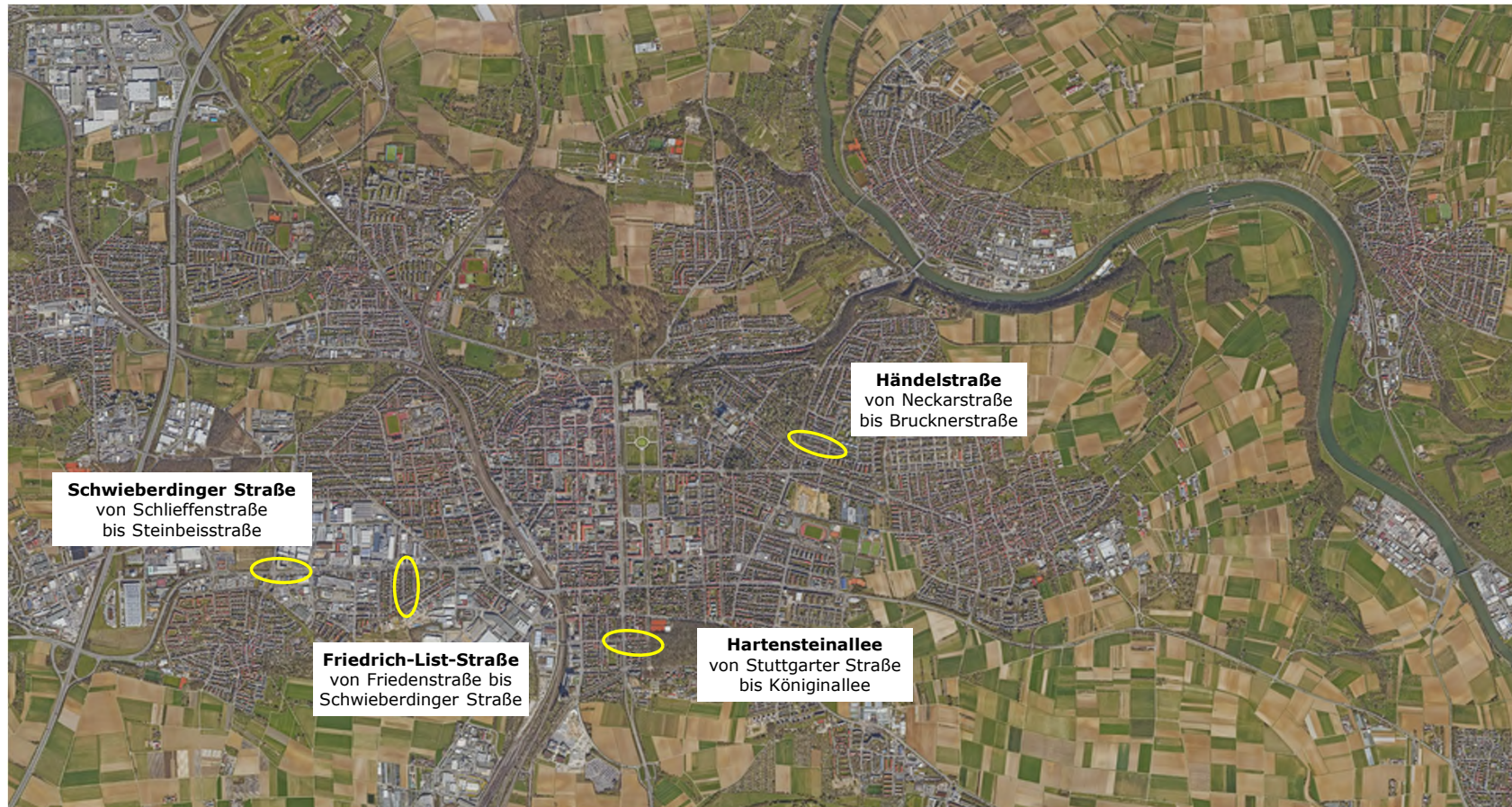
# Belagssanierung an Straßen 2025

Ausschuss für Mobilität und Umwelt  
21.11.2024

*Ludwigsbürg inspiriert!*



# Belagssanierung an Straßen 2025





# Sanierung 2025 Händelstraße (Kosten 475.000 €) von Neckarstraße bis Brucknerstraße





## Sanierung 2025 Händelstraße von Neckarstraße bis Brucknerstraße

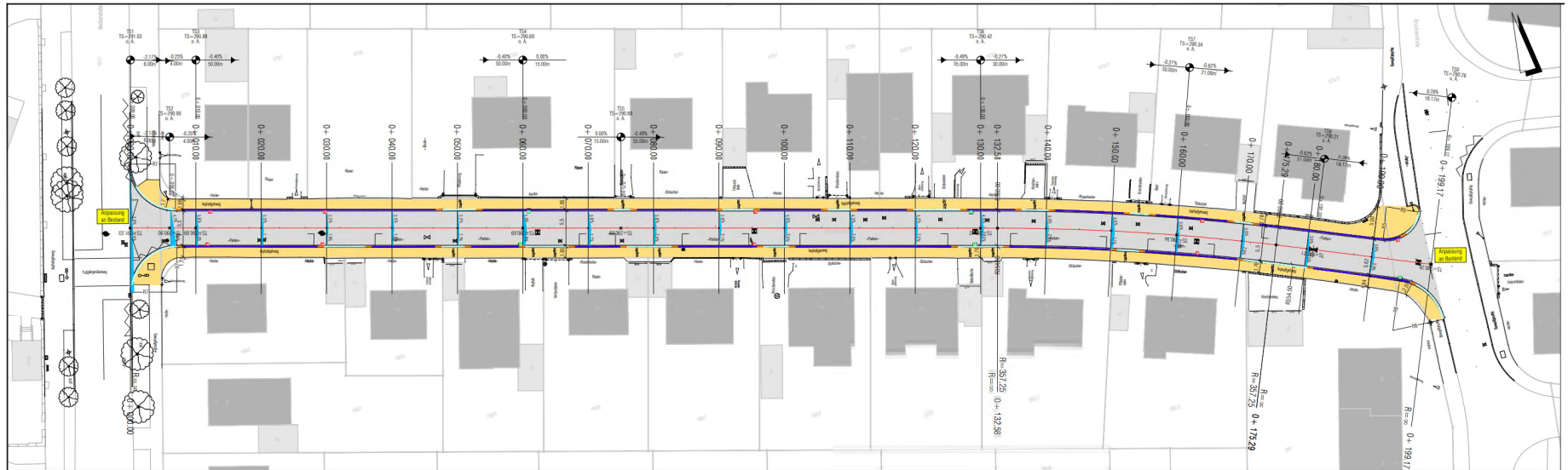


Händelstraße  
in Richtung Brucknerstraße






Händelstraße  
in Richtung Neckarstraße

# Sanierung 2025 Händelstraße von Neckarstraße bis Brucknerstraße

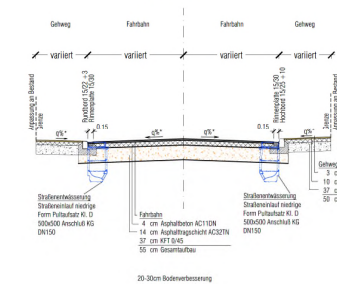


 LUDWIGSBURG		Fachbereich Tiefbau und Grünflächen	
Projekt:		<b>BELAGSPROGRAMM 2025</b> Händelstraße	
Planinhalt:		Lageplan Straßenbau	
Planungsphase: Entwurfsplanung		Planungsstand: 23.10.2024	

### Legende

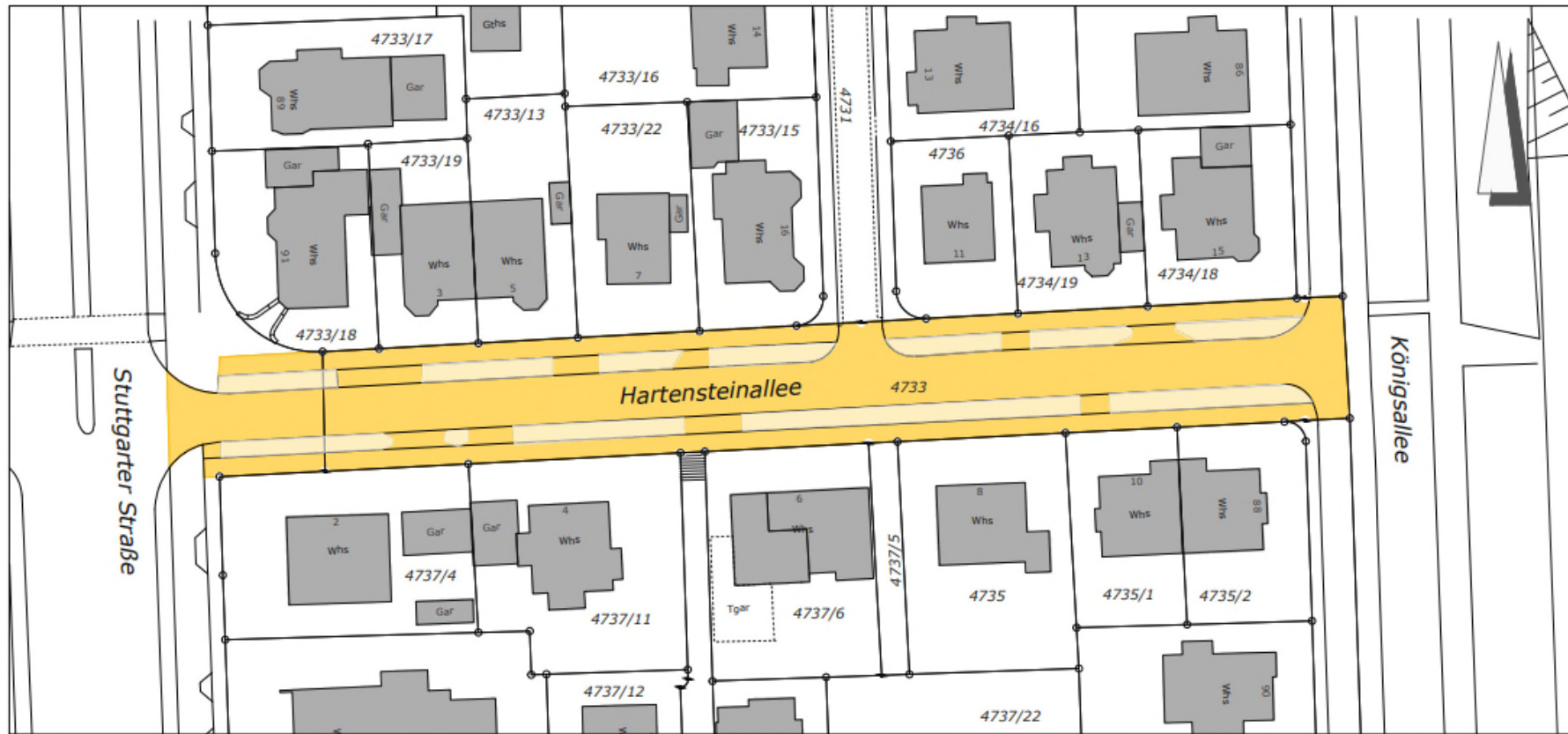
-  gepl. Asphalt in Fahrbahn
-  gepl. Asphalt in Gehwege
-  gepl. Hochbord 15/25 +10cm
-  gepl. Rundbord 15/22 +3cm
-  gepl. Absenker
-  gepl. Rinnenplatten 15/30
-  gepl. ersetzen / neuer Einlauf

### Regelquerschnitt





# Sanierung 2025 Hartensteinallee (Kosten 300.000 €) von Stuttgarter Straße bis Königinallee





## Sanierung 2025 Hartensteinallee von Stuttgarter Straße bis Königinallee

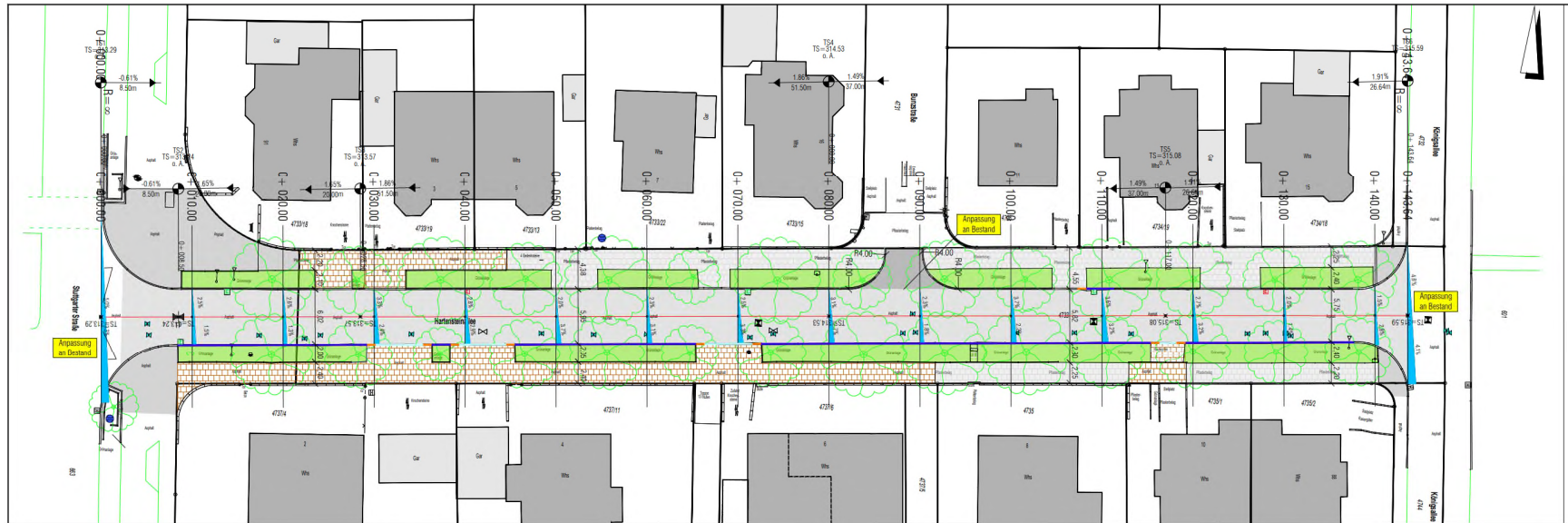


Hartensteinallee  
in Richtung Königinallee














Hartensteinallee  
in Richtung Stuttgarter Straße

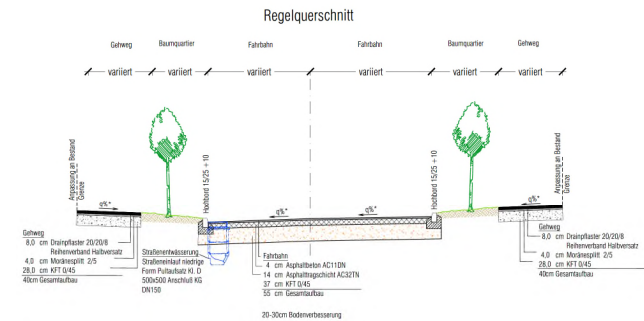
# Sanierung 2025 Hartensteinallee von Stuttgarter Straße bis Königinallee



 LUDWIGSBURG	Fachbereich Tiefbau und Grünflächen
Projekt:	<b>BELAGSPROGRAMM 2025</b> Hartensteinallee
Planinhalt:	Lageplan Straßenbau
Planungsphase: Entwurfsplanung	Planungsstand: 23.10.2024

### Legende

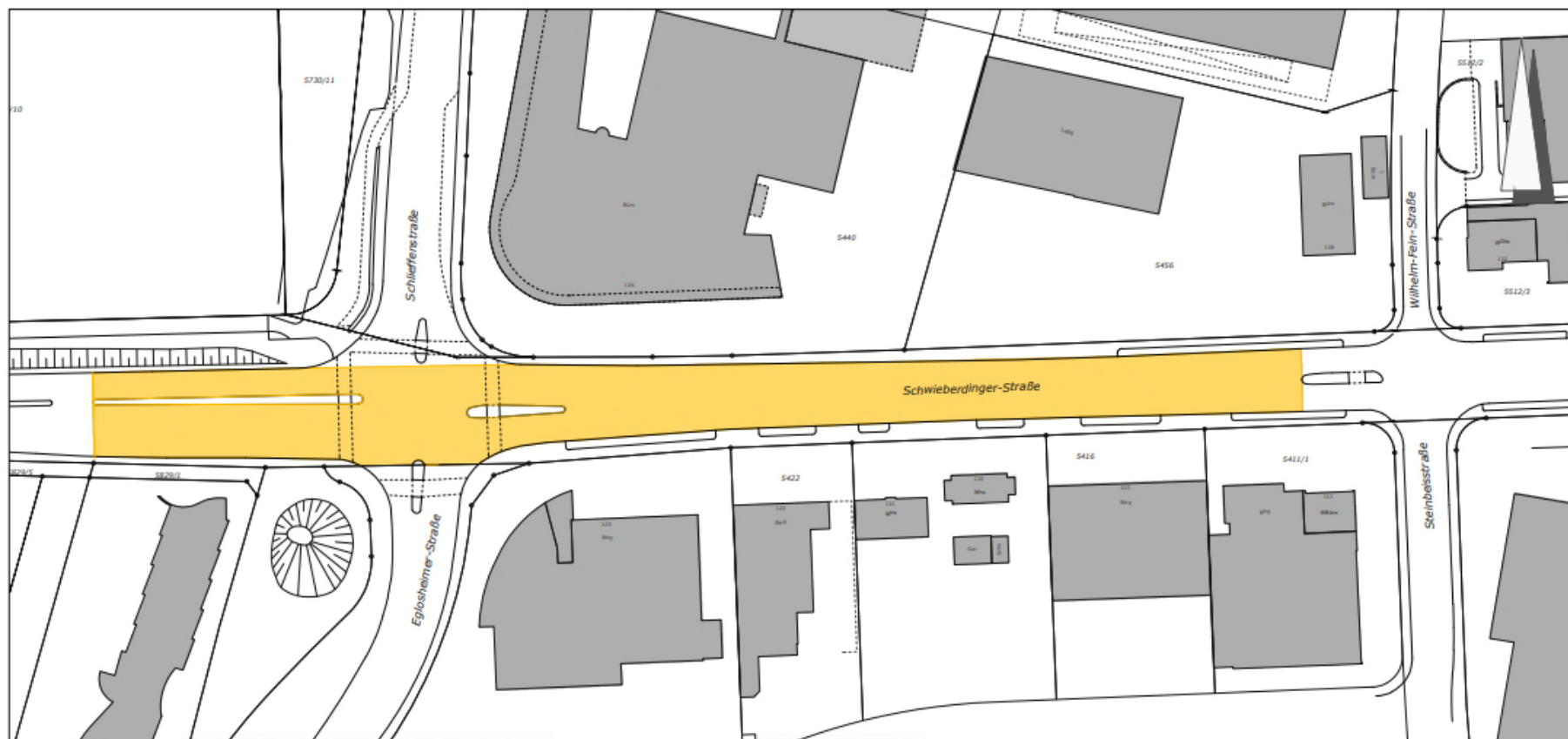
- |   |                                |   |                           |
|---|--------------------------------|---|---------------------------|
|  | gepl. Asphalt in Fahrbahn      |  | Best. Grünfläche          |
|  | gepl. Pflaster in Gehwege      |  | Best. Asphalt in Fahrbahn |
|  | gepl. Hochbord 15/30 +10cm     |  | Best. Pflaster in Gehwege |
|  | gepl. Rundbord 15/22 +3cm      |  | Best. Asphalt in Gehwege  |
|  | gepl. Absenker                 |  | Best. Baum                |
|  | gepl. ersetzen / neuer Einlauf |   |                           |







# Sanierung 2025 Schwieberdinger Straße (Kosten 500.000 €) von Schlieffenstraße bis Steinbeisstraße





## Sanierung 2025 Schwieberdinger Straße von Schlieffenstraße bis Steinbeisstraße



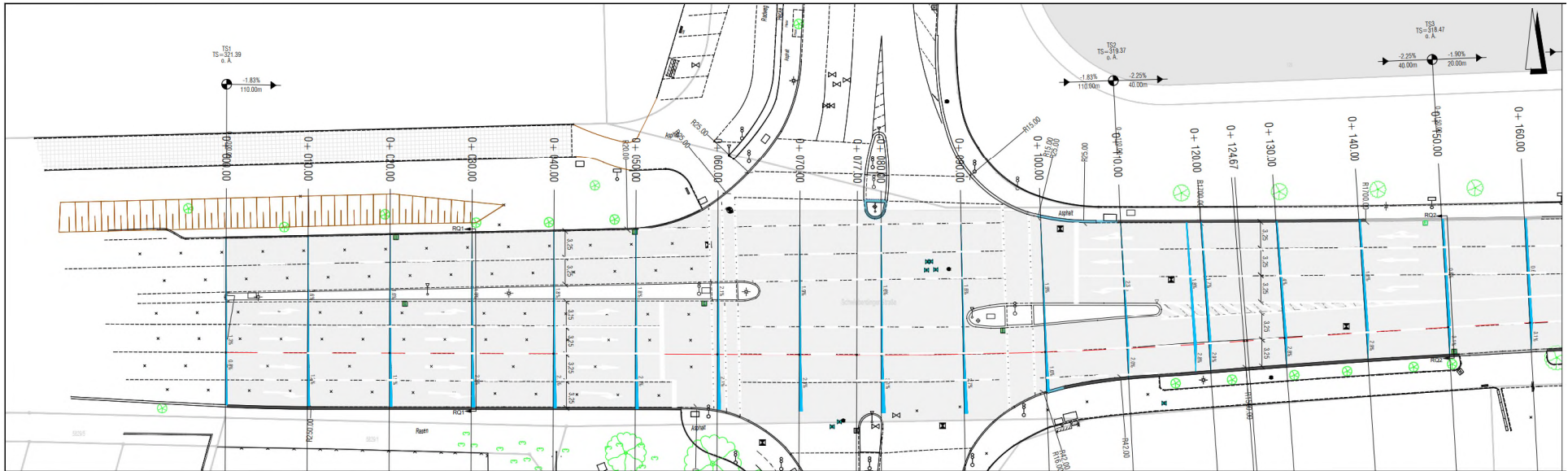


## Sanierung 2025 Schwieberdinger Straße von Schlieffenstraße bis Steinbeisstraße





# Sanierung 2025 Schwieberdinger Straße von Schlieffenstraße bis Steinbeisstraße

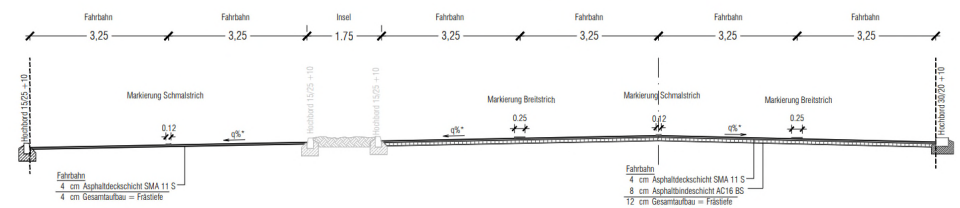


<b>Fachbereich Tiefbau und Grünflächen</b>	
Projekt:	<b>BELAGSPROGRAMM 2025</b> Schwieberdinger Straße
Planinhalt:	Lageplan Straßenbau (Teil1)
Planungsphase:	Planungsstand:
Entwurfsplanung	23.10.2024

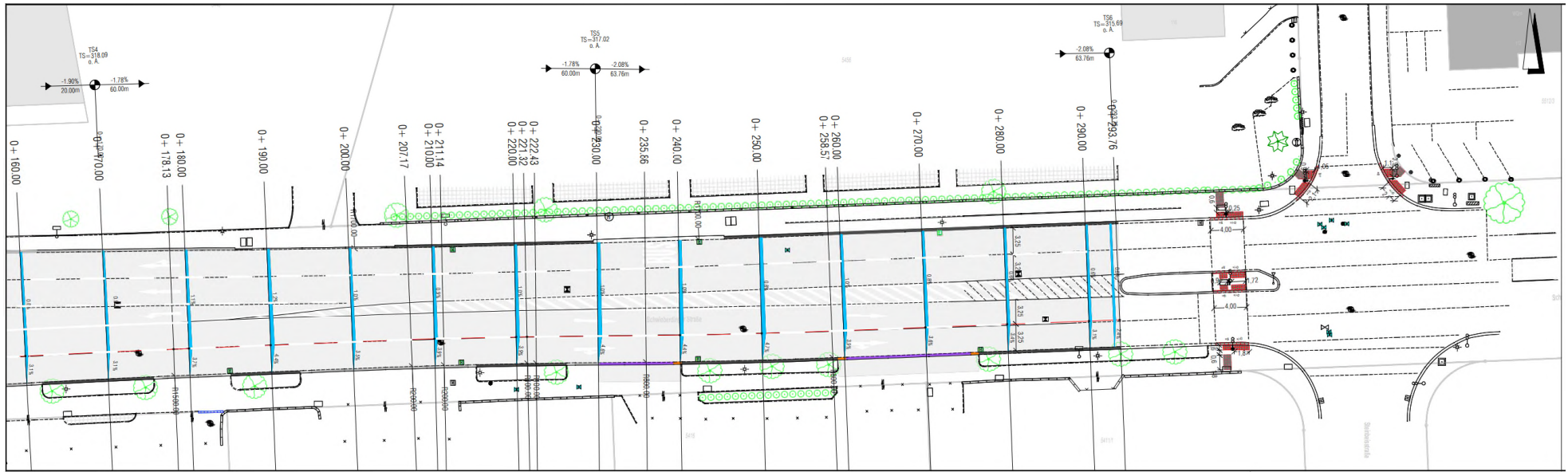
### Legende

- gepl. Asphalt in Fahrbahn
- gepl. Hochbord 30/20 +10cm
- gepl. Rundbord 30/20 +3cm
- gepl. Absenker
- Abdeckung wird ersetzt

### Regelquerschnitt RQ1








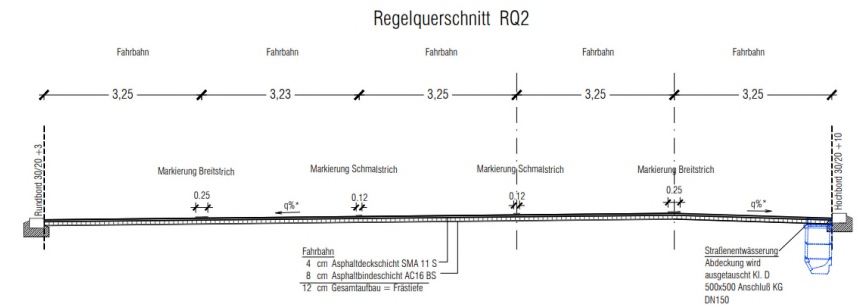
# Sanierung 2025 Schwieberdinger Straße von Schlieffenstraße bis Steinbeisstraße



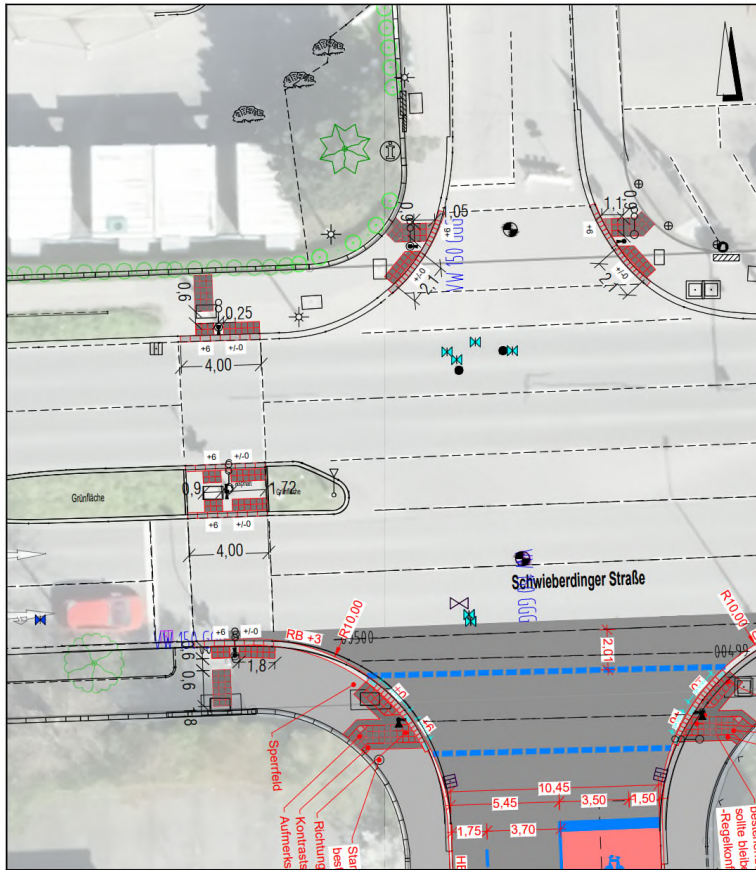
 LUDWIGSBURG <span style="float: right;">Fachbereich Tiefbau und Grünflächen</span>	
Projekt:	<b>BELAGSPROGRAMM 2025</b> Schwieberdinger Straße
Planinhalt:	Lageplan Straßenbau (Teil2)
Planungsphase:	Planungsstand:
Entwurfsplanung	23.10.2024

### Legende

-  gepl. Asphalt in Fahrbahn
-  gepl. Hochbord 30/20 +10cm
-  gepl. Rundbord 30/20 +3cm
-  gepl. Absenker
-  Abdeckung wird ersetzt



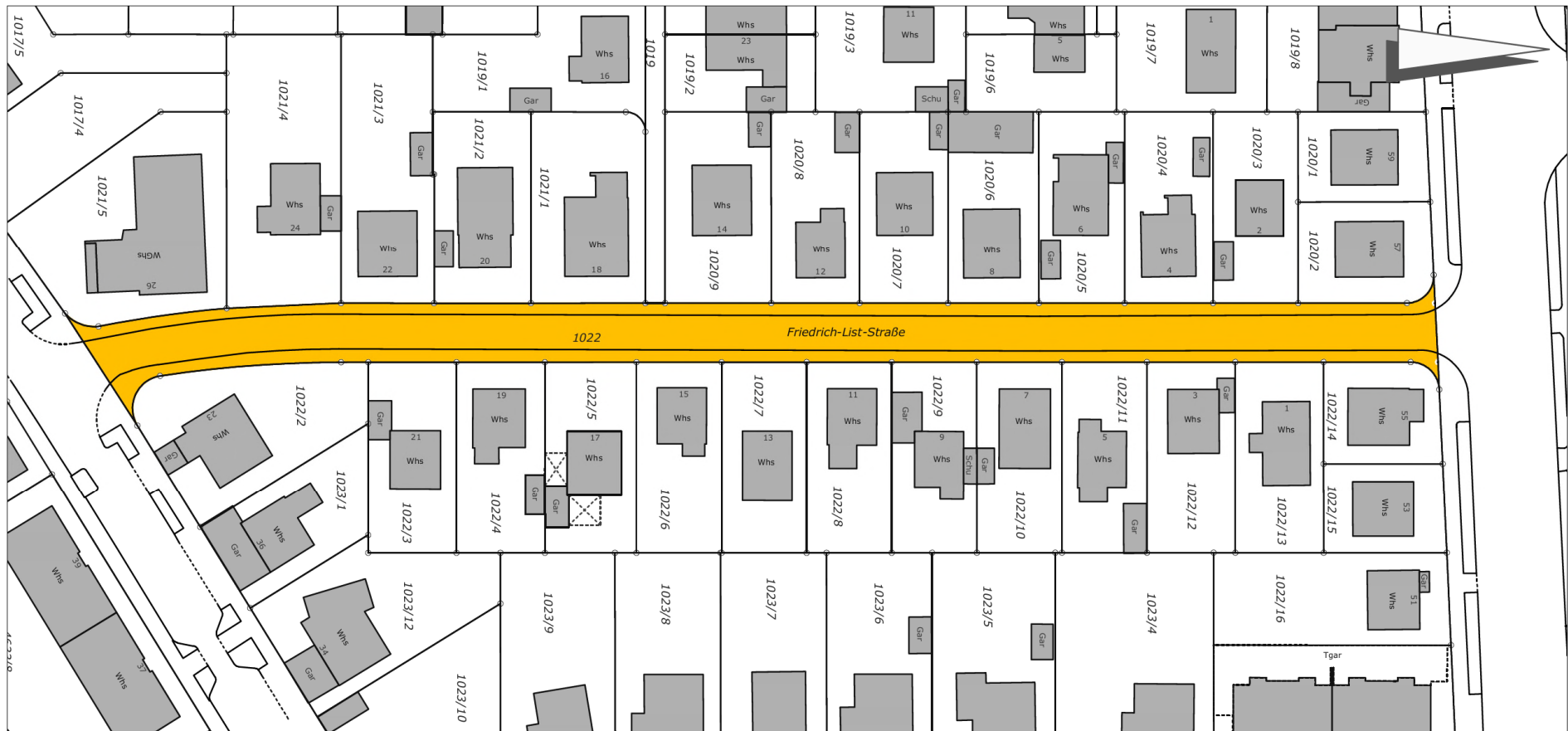
# Sanierung 2025 Schwieberdinger Straße von Schlieffenstraße bis Steinbeisstraße



 LUDWIGSBURG <span style="float: right;">Fachbereich Tiefbau und Grünflächen</span>	
Projekt:	<b>BELAGSPROGRAMM 2025</b> Schwieberdinger Straße
Planinhalt:	Lageplan Barrierefreie Fußgängerüberwege
Planungsphase: Entwurfsplanung	Planungsstand: 23.10.2024



# Sanierung 2025 Friedrich-List-Straße (Kosten 520.000 €) von Friedenstraße bis Schwieberdinger Straße






## Sanierung 2025 Friedrich-List-Straße von Friedenstraße bis Schwieberdinger Straße

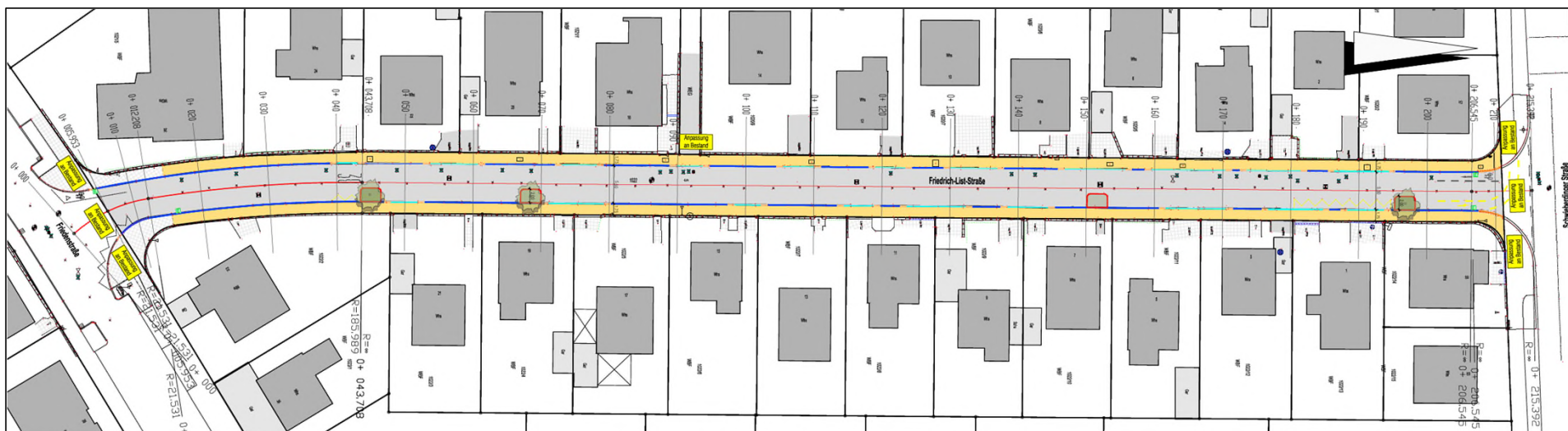


Friedrich-List-Straße  
von Friedenstraße in Richtung  
Schwieberdinger Straße

















# Sanierung 2025 Friedrich-List-Straße von Friedenstraße bis Schwieberdinger Straße



 LUDWIGSBURG <span style="float: right;">Fachbereich Tiefbau und Grünflächen</span>	
Projekt:	<b>Belagsprogramm 2024</b> Friedrich-List-Straße
Planinhalt:	Lageplan
Planungsphase:	Planungsstand:
Entwurf	28.10.2024

### Legende

-  gepl. Asphalt in Fahrbahnen
-  gepl. Asphalt in Gehwege
-  Best. Pflaster in Gehwege
-  gepl. Absenker 30
-  gepl. Hochbord 15/25 +10cm
-  gepl. Rundbord 15/22 +3cm
-  gepl. Absenker
-  gepl. Baumquartier
-  eventuell Baumquartier
-  gepl. ersetzen / neuer Einlauf
-  Best. Markierung
-  Markierung entfällt

