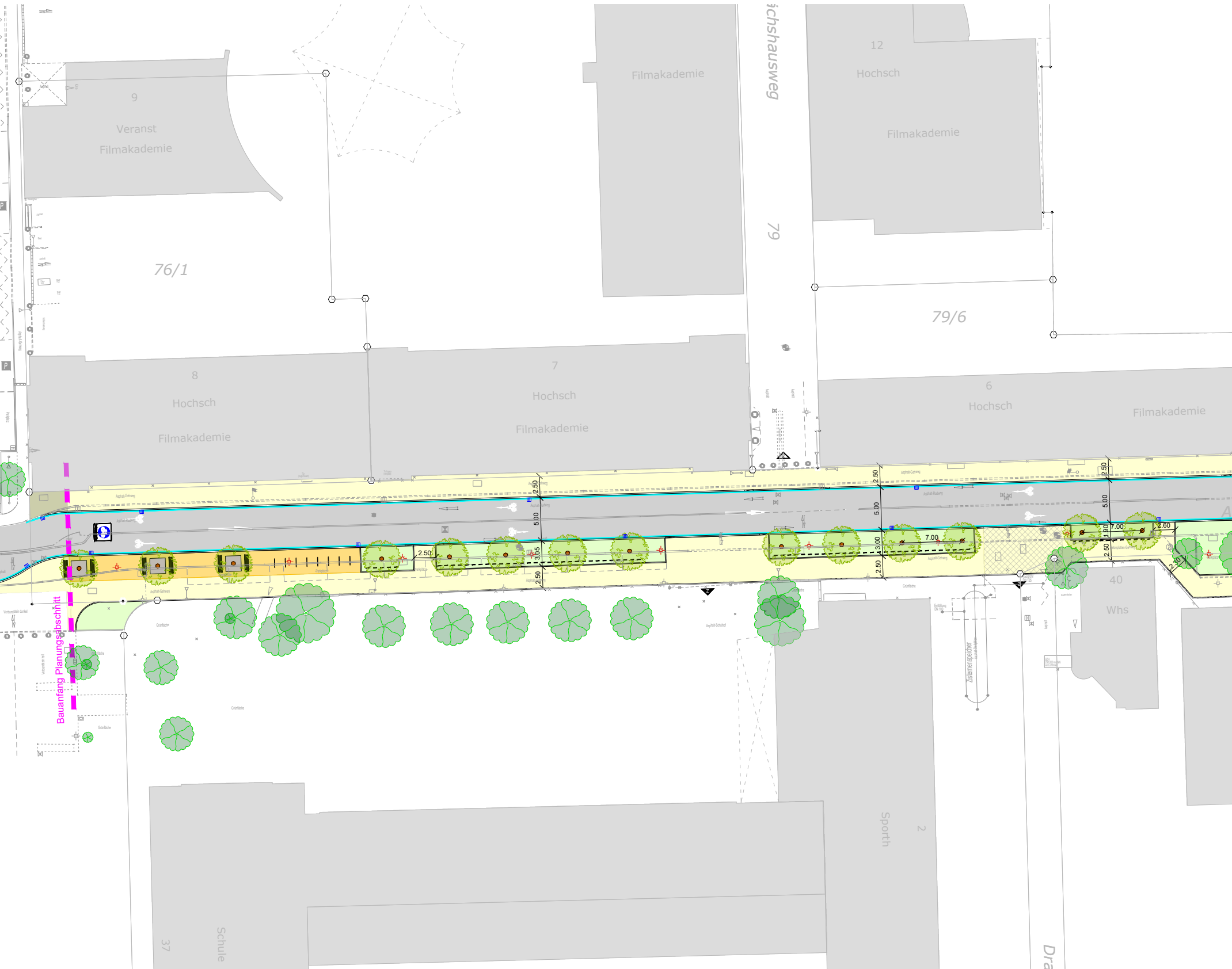
ichshausweg
79
Filmakademie
12
Hochsch
Filmakademie
9
Veranst
Filmakademie
76/1
79/6
8
Hochsch
Filmakademie
7
Hochsch
Filmakademie
6
Hochsch
Filmakademie
2.50
5.00
2.50
3.05
2.50
2.50
5.00
3.00
2.50
7.00
2.50
5.00
1.90
2.50
7.00
2.60
2.10
Bauanfang Planungsabschnitt
40
Whs
Zisternenspeicher
2
Sporth
37
Schule
Dra

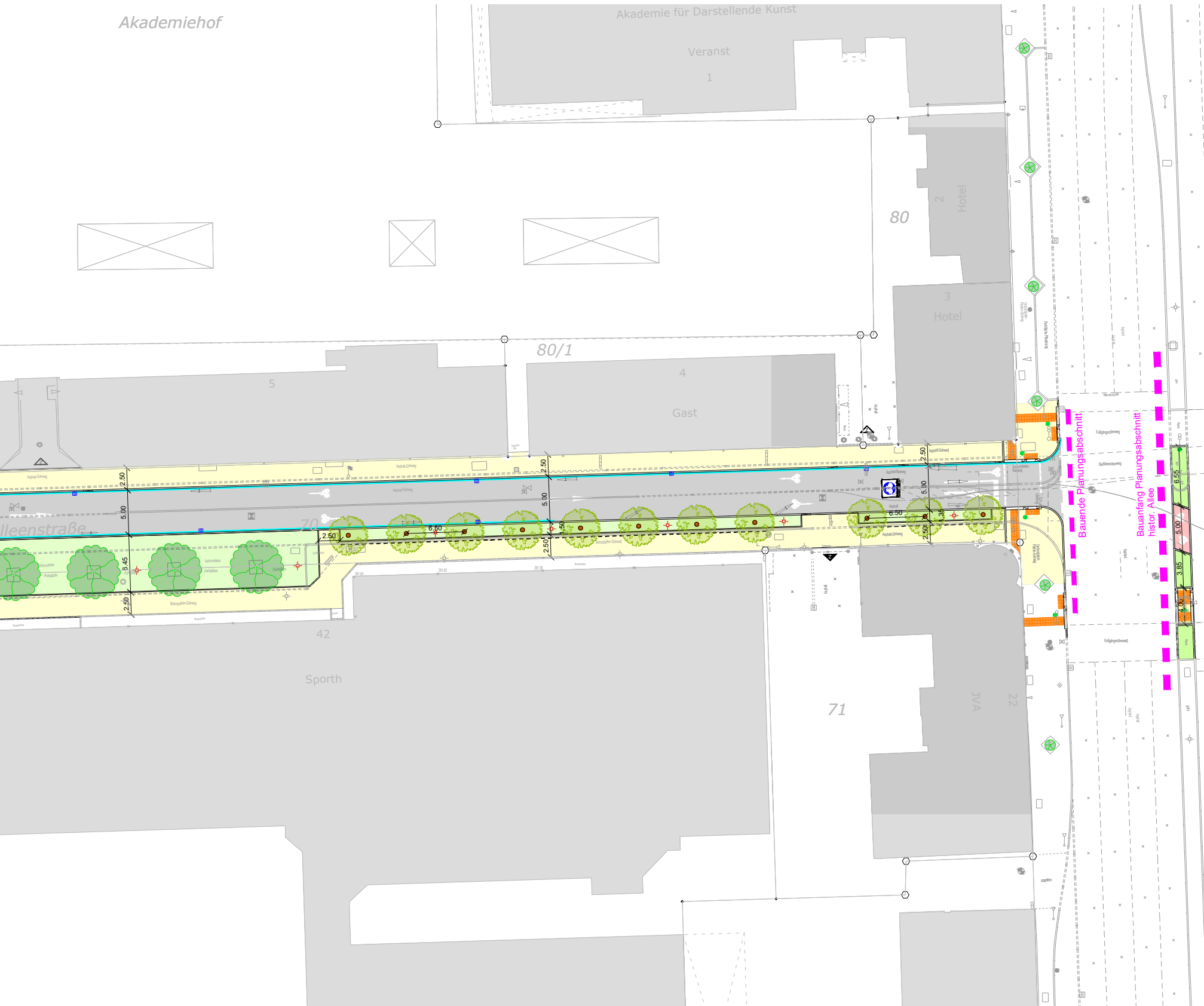
Akademiehof
Akademie für Darstellende Kunst
Veranst
1
80
2
Hotel
3
Hotel
80/1
5
4
Gast
lleenstraße
70
42
Sporth
71
JVA
22
Bauende Planungsabschnitt
Bauanfang Planungsabschnitt histor. Allee
Fußgängerüberweg
Radfahrerüberweg
2.50
5.00
2.50
6.45
6.50
6.55
3.85
Asphalt-Gehweg
Asphalt-Radweg
Betonpflaster-Gehweg

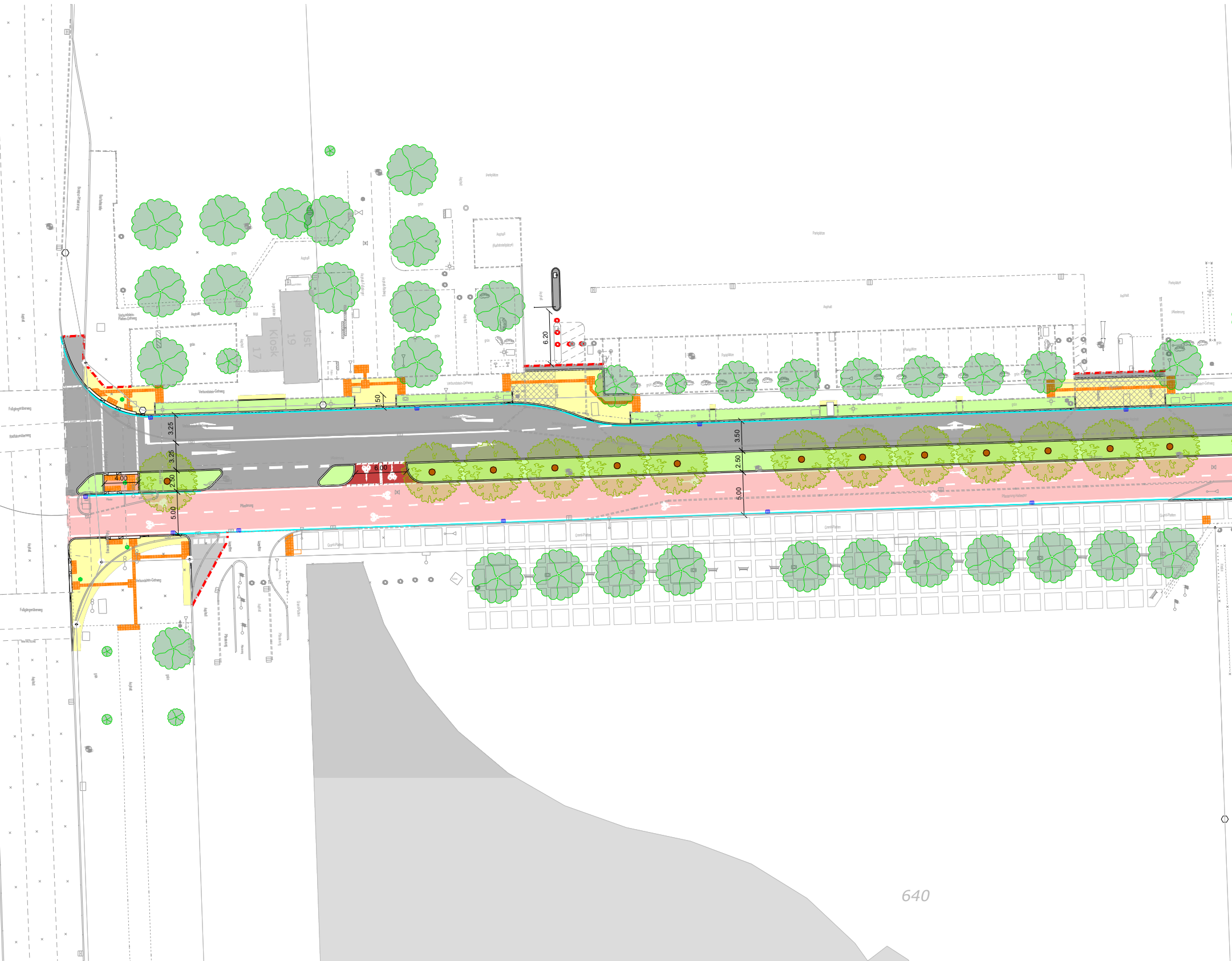
Kiosk
17
19
Ust
Verbundstein-Platten-Gehweg
Asphalt
grün
Müll
Verbundstein-Gehweg
Fußgängerüberweg
Radfahrerüberweg
1.50
6.20
3.25
3.25
2.50
5.00
4.00
6.00
3.50
2.50
5.00
Pflasterung
Granit-Platten
Parkplätze
640

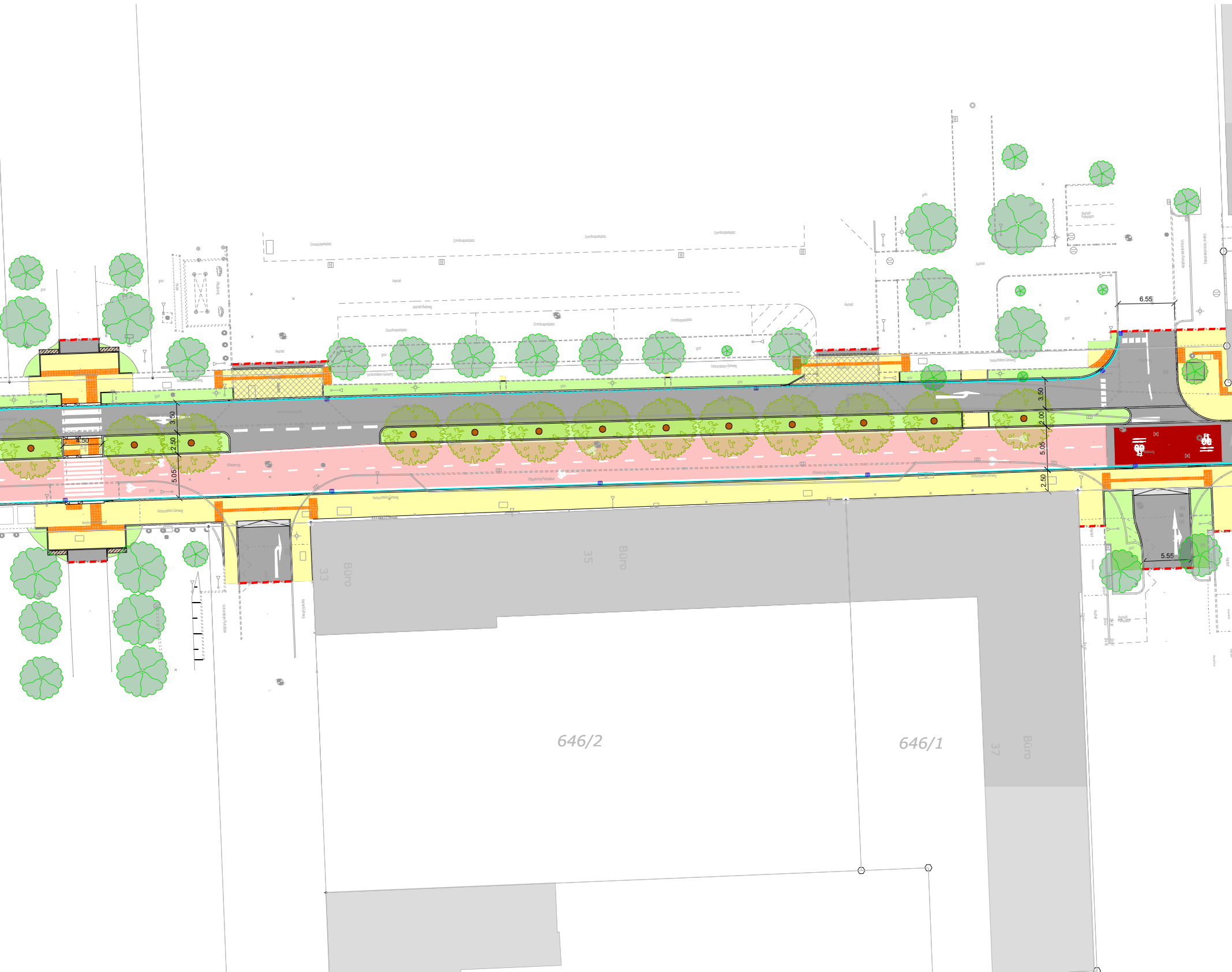
Omnibusparkplatz
Omnibusparkplatz
Omnibusparkplatz
Omnibusparkplatz
Asphalt
Asphalt-Radweg
Omnibusparkplatz
Omnibusparkplatz
Omnibusparkplatz
Asphalt
grün
Verbundstein-Gehweg
Verbundstein-Gehweg
6.55
3.50
2.50
4.50
5.05
2.00
5.05
2.50
beschichteter Asphalt
Pflasterung
Pflasterung-Parkplätze
Verbundstein-Gehweg
Verbundstein-Gehweg
33
Büro
35
Büro
37
Büro
5.55
646/2
646/1

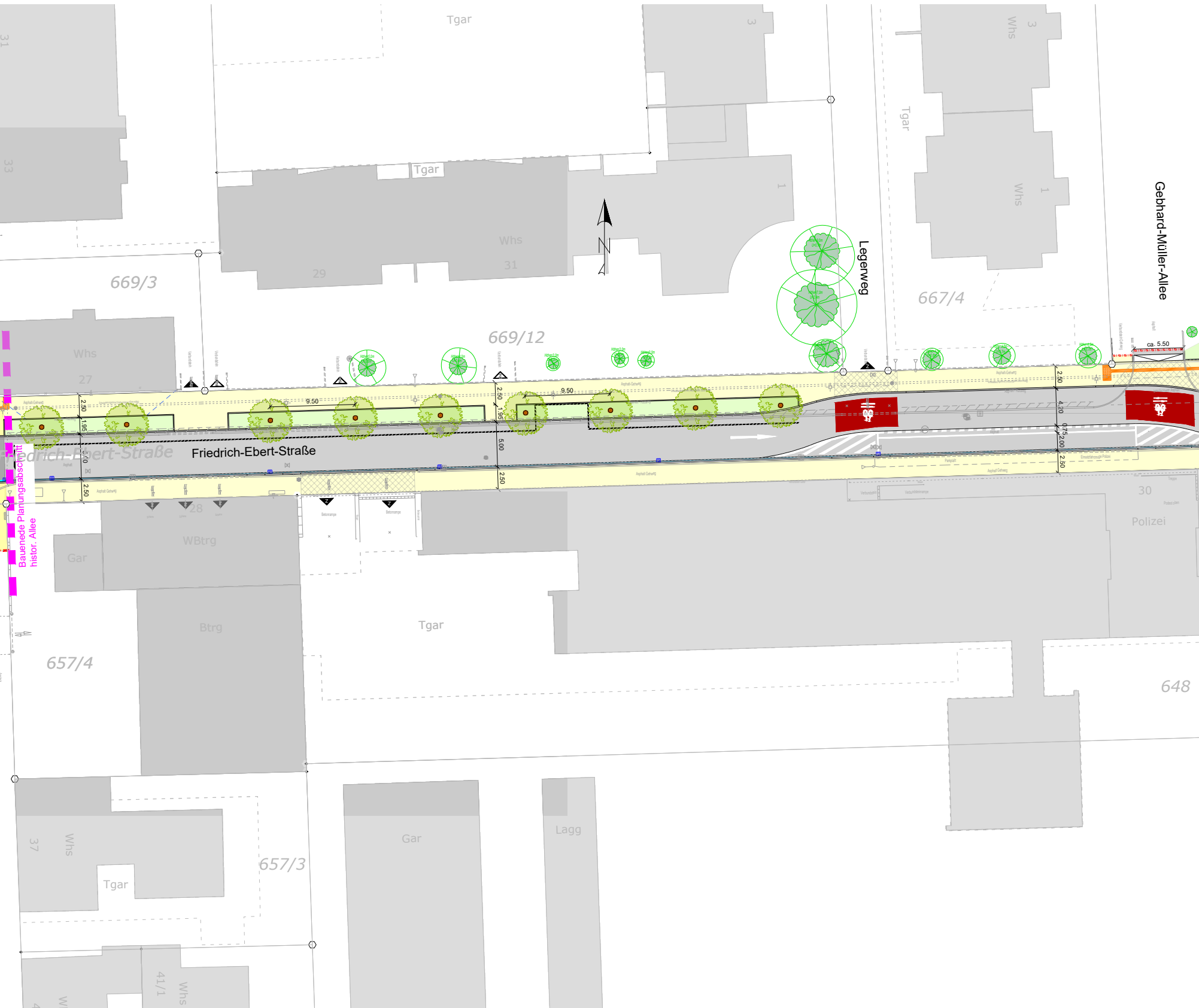
Tgar
3
Whs
3
Tgar
Tgar
1
Whs
1
31
33
669/3
Whs
29
31
N
Legerweg
Gebhard-Müller-Allee
667/4
669/12
Whs
27
ca. 5.50
9.50
9.50
2.50
1.95
2.50
1.95
5.00
2.50
2.50
4.20
0.75
2.00
2.50
2.50
2.50
Friedrich-Ebert-Straße
Friedrich-Ebert-Straße
Bauende Planungsabschnitt
histor. Allee
28
WBtrg
Gar
30
Polizei
Btrg
Tgar
657/4
648
37
Whs
Tgar
657/3
Gar
Lagg
41/1
Whs

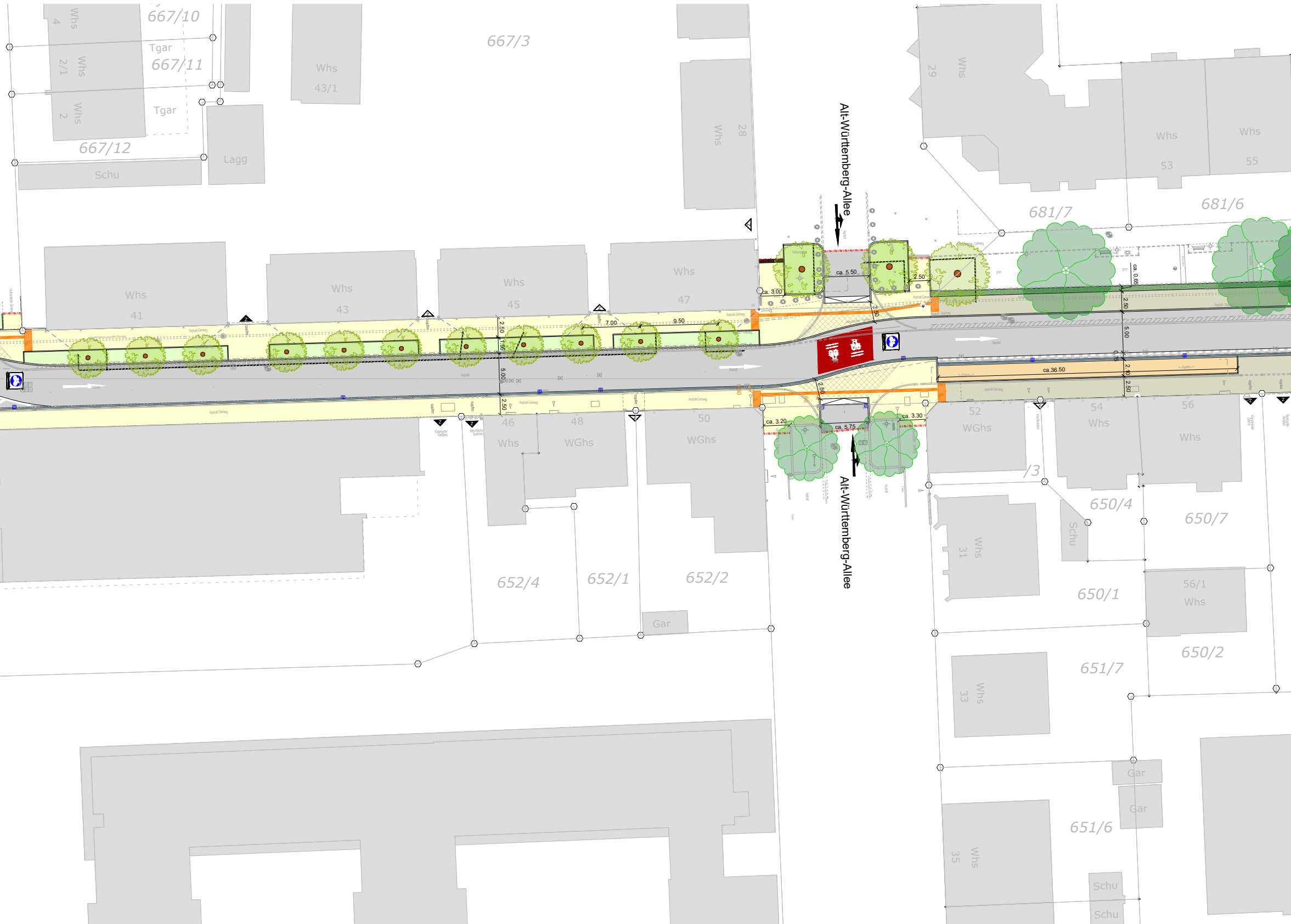
Alt-Württemberg-Allee
Alt-Württemberg-Allee
667/10
667/11
667/12
667/3
Tgar
Tgar
Whs 4
Whs 2/1
Whs 2
Schu
Lagg
Whs 43/1
Whs 28
Whs 29
Whs 53
Whs 55
681/7
681/6
Whs 41
Whs 43
Whs 45
Whs 47
Whs 46
WGhs 48
WGhs 50
WGhs 52
Whs 54
Whs 56
/3
650/4
650/7
650/1
650/2
56/1 Whs
651/7
651/6
Schu
Whs 31
Whs 33
Whs 35
652/4
652/1
652/2
Gar
Gar
Gar
Schu
Schu
ca. 3.00
ca. 5.50
2.50
ca. 0.65
ca. 3.20
ca. 5.75
ca. 3.30
ca.36.50
7.00
9.50
2.50
5.00
2.50
2.50
5.00
2.50
2.10

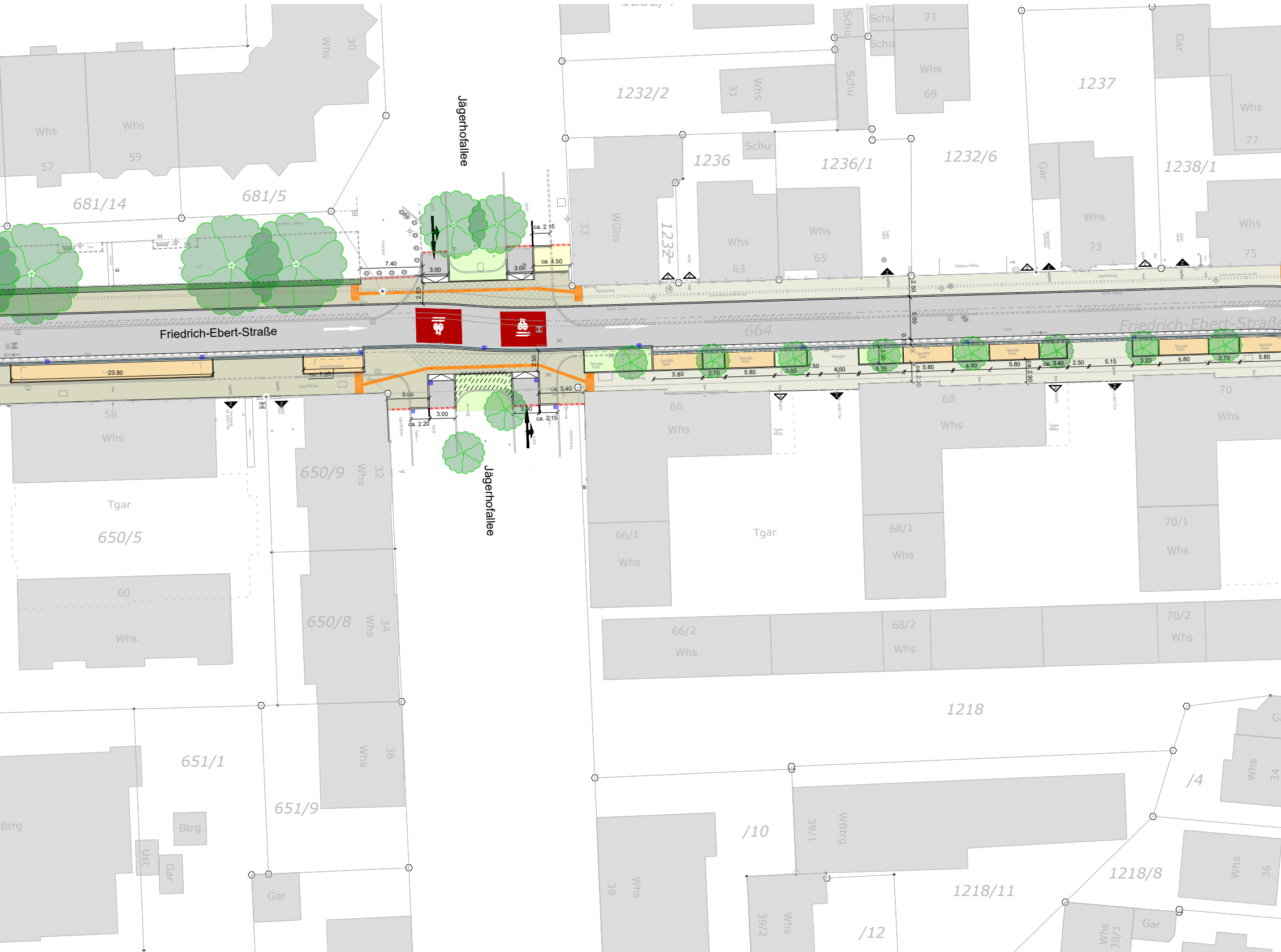
Jägerhofallee
Friedrich-Ebert-Straße
Friedrich-Ebert-Straße
Jägerhofallee
664
681/14
681/5
1232/2
1236
1236/1
1232/6
1237
1238/1
1232
650/9
650/5
650/8
651/1
651/9
1218
/4
/10
1218/8
1218/11
/12
Whs 57
Whs 59
Whs 30
Whs 31
Schu
Schu
Schu
71
Whs 69
Schu
Gar
Whs 77
WGhs 33
Whs 63
Whs 65
Gar
Whs 73
Whs 75
58 Whs
Tgar
60 Whs
Whs 32
Whs 34
Whs 36
66 Whs
66/1 Whs
66/2 Whs
Tgar
68 Whs
68/1 Whs
68/2 Whs
70 Whs
70/1 Whs
70/2 Whs
Btrg
Btrg
Ust
Gar
Gar
39 Whs
39/1 WBtrg
39/2 Whs
Whs 34
Whs 36
Whs 38/1
Gar
7.40
3.00
3.00
ca. 2.15
ca. 4.50
2.50
2.50
5.00
23.80
ca. 7.00
5.00
3.00
ca. 2.20
3.00
ca. 2.15
ca. 5.40
2.50
5.80
2.70
5.80
3.95
1.50
4.50
5.35
5.80
ca. 2.30
4.40
5.80
ca. 2.90
ca. 3.40
2.50
5.15
3.20
5.80
3.70
5.80

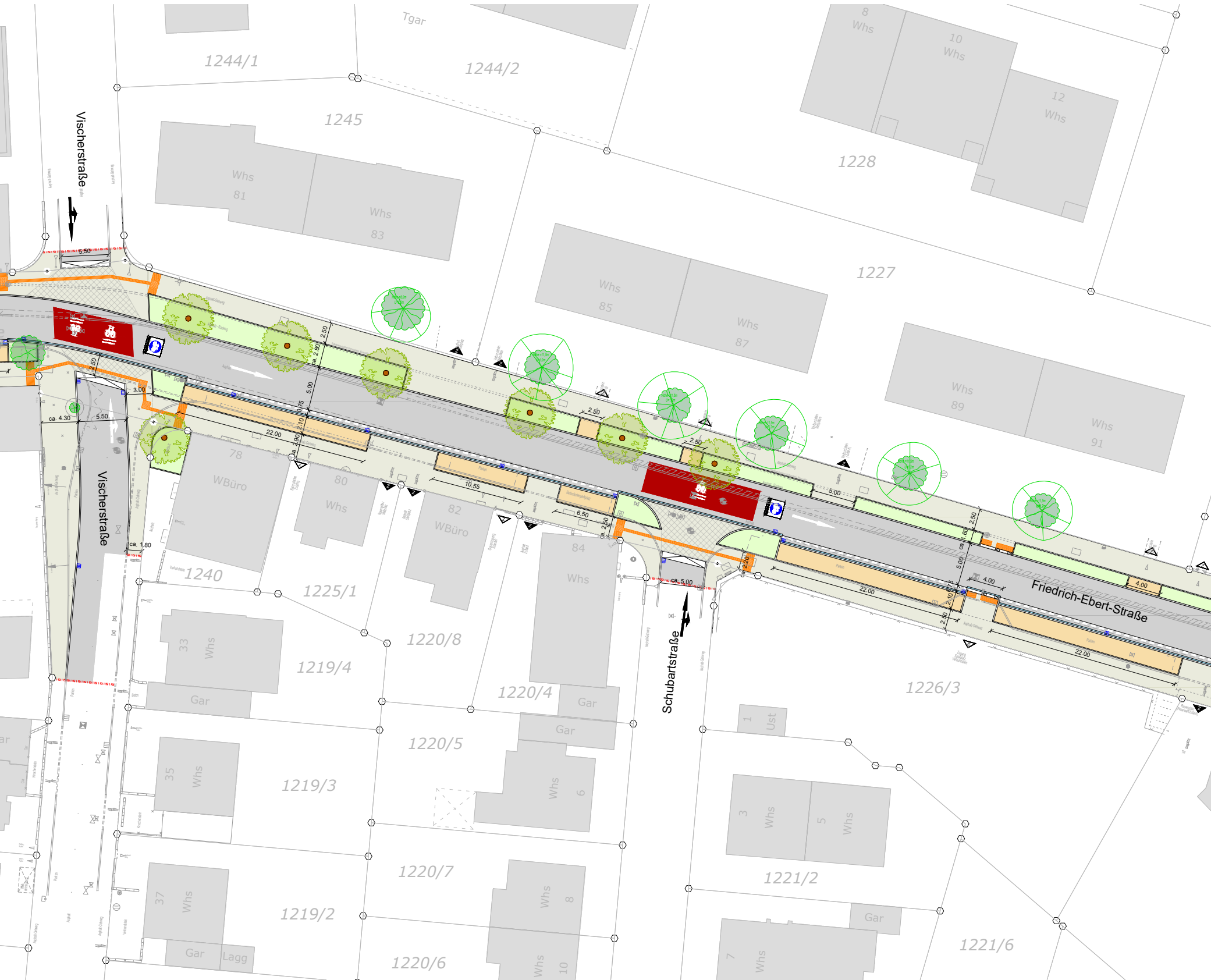
1244/1
Tgar
1244/2
1245
8 Whs
10 Whs
12 Whs
1228
Vischerstraße
Whs 81
Whs 83
1227
Whs 85
Whs 87
Whs 89
Whs 91
5.50
2.50
2.80
5.00
0.75
2.10
2.90
2.50
3.00
ca. 4.30
5.50
22.00
78 WBüro
80 Whs
82 WBüro
84 Whs
10.55
6.50
2.50
2.50
ca. 2.50
5.00
2.50
ca. 1.60
5.00
2.10
2.50
4.00
4.00
22.00
22.00
2.20
ca. 5.00
Vischerstraße
ca. 1.80
Friedrich-Ebert-Straße
Schubartstraße
1240
1225/1
1220/8
33 Whs
1219/4
Gar
1220/4
Gar
Gar
1220/5
35 Whs
1219/3
Whs 6
1220/7
Whs 8
37 Whs
1219/2
Gar
Lagg
1220/6
Whs 10
1226/3
1 Ust
3 Whs
5 Whs
1221/2
Gar
7 Whs
1221/6

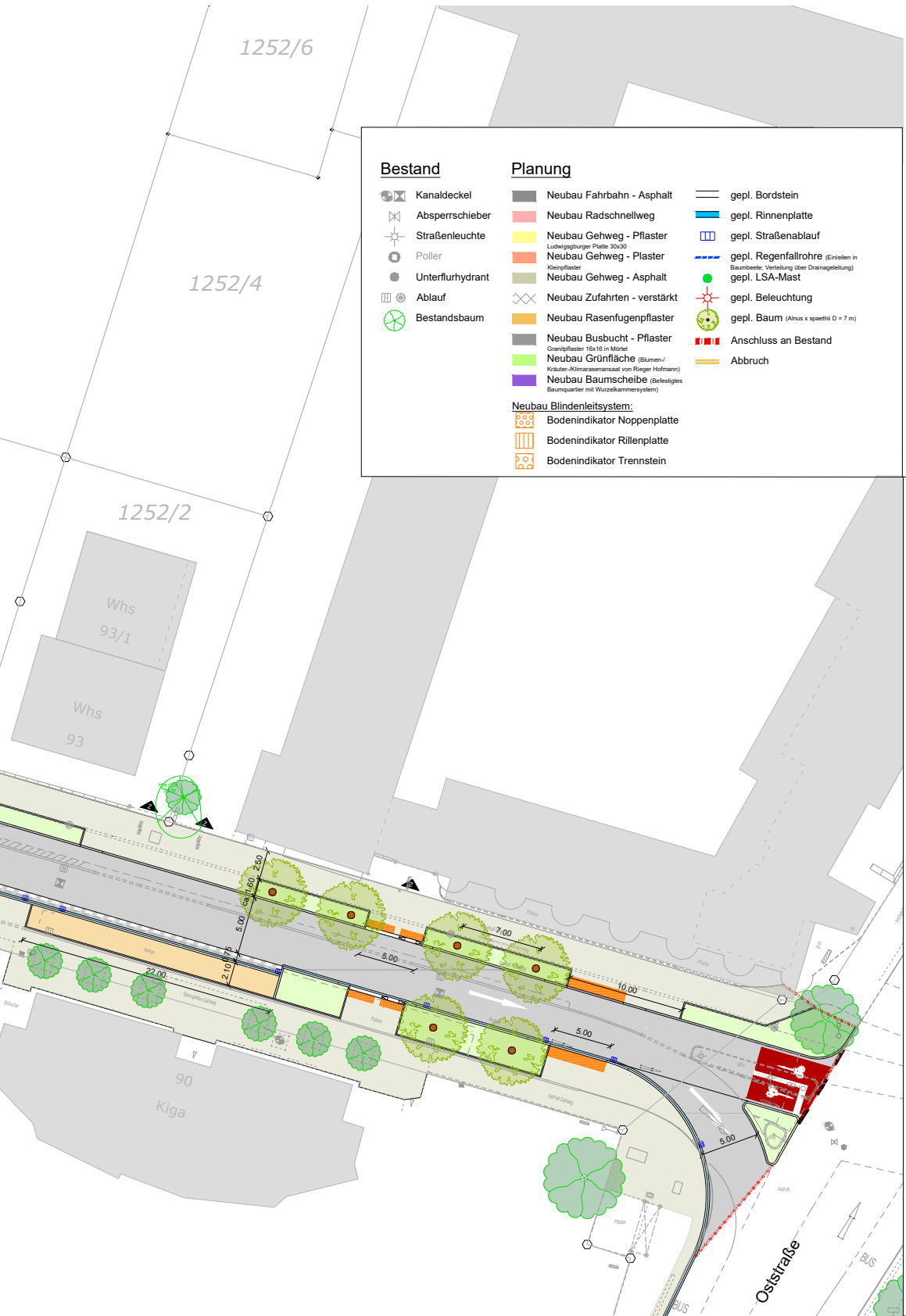
1252/6
1252/4
1252/2
Whs
93/1
Whs
93
90
Kiga
2.50
1.60
5.00
2.10
22.00
6.00
7.00
10.00
5.00
5.00
Oststraße
BUS
BUS

Bestand

⊗ ⊠	Kanaldeckel
⋈	Absperrschieber
☼	Straßenleuchte
○	Poller
●	Unterflurhydrant
▥ ⊛	Ablauf
✿	Bestandsbaum

Planung

■	Neubau Fahrbahn - Asphalt
■	Neubau Radschnellweg
■	Neubau Gehweg - Pflaster Ludwigsgburger Platte 30x30
■	Neubau Gehweg - Plaster Kleinpflaster
■	Neubau Gehweg - Asphalt
⨯⨯	Neubau Zufahrten - verstärkt
■	Neubau Rasenfugenpflaster
■	Neubau Busbucht - Pflaster Granitpflaster 16x16 in Mörtel
■	Neubau Grünfläche (Blumen-/ Kräuter-/Klimarasenansaat von Rieger Hofmann)
■	Neubau Baumscheibe (Befestigtes Baumquartier mit Wurzelkammersystem)

═	gepl. Bordstein
▬	gepl. Rinnenplatte
▥	gepl. Straßenablauf
╌	gepl. Regenfallrohre (Einleiten in Baumbeete; Verteilung über Drainageleitung)
●	gepl. LSA-Mast
☼	gepl. Beleuchtung
✿	gepl. Baum (Alnus x spaethii D = 7 m)
▬	Anschluss an Bestand
▬	Abbruch

Neubau Blindenleitsystem:

▦	Bodenindikator Noppenplatte
▥	Bodenindikator Rillenplatte
▦	Bodenindikator Trennstein

Entwurfsplanung

RS 8 - Radschnellverbindung
Abschnitt Ludwigsburg

Bauherr: Stadt Ludwigsburg, FB Nachhaltige Mobilität
Wilhelmstraße 11, 71638 Ludwigsburg

Schüßler-Plan

Schüßler-Plan
Schüßler-Plan Ingenieurgesellschaft mbH
Siegfried-Kühn-Straße 4 · 76135 Karlsruhe
Telefon +49 (721) 384171-0
www.schuessler-plan.de

☒ Schüßler-Plan GmbH

Datum, Unterschrift

Index	Name	Datum	Änderung bzw. Ergänzung

Projektkennung	Planungsphase	Bereich/Bauw.-Nr.	Dok.-Art	Lfd.-Nr	Index	Status

Datum:
08.07.2025

Bearb.:
LS-LR

gez.:
LR

gepr.:
ES

Maßnahme:

RS 8 - RSV Ludwigsburg - Waiblingen
Abschnitt Ludwigsburg
Allenstraße Ost bis Friedrich-Ebert-Straße Ost
Gesamtlageplan

Plangröße:
5080
450 mm

Maßstab:
1:250

Anlage:
05-03-01